

**ACUERDO No 017 DE 2008**

**PROYECTO PLAN DE DESARROLLO 2008-2011**

## **CONTENIDO**

### **INTRODUCCION**

#### **1. RESEÑA HISTORICA**

**1.1. Localización y Límites Geográficos**

**1.2. Indicadores Geográficos.**

**1.3. Hidrografía.**

#### **2. EXPLICACION DEL CONTENIDO DEL DOCUMENTO**

#### **3. ARTICULACION DEL PLAN**

**3.1. Plan Desarrollo Nacional.**

**3.2. Agenda interna para la Productividad y Competitividad**

**3.3. Visión Colombia II centenario.**

**3.4. Objetivos de Desarrollo del Milenio.**

**3.5. Red Juntos.**

**3.6. Articulación Plan de Desarrollo Departamental.**

**3.7. Políticas Ambientales de CORPONOR.**

**ACUERDO No 017 DE 2008**

#### **4. PRINCIPIOS**

**4.1. Eficiencia.**

**4.2. Fortalecimiento de la Participación.**

**4.3. Servicio Público.**

**4.4. Continuidad en el Desarrollo.**

**4.5. Transparencia.**

**5. PROPOSITO DEL PLAN DE DESARROLLO “COMPROMETIDOS CON EL  
FUTURO DE DURANIA”**

**5.1. Misión.**

**5.2. Visión.**

**6. POLITICA GENERAL DEL PLAN**

**6.1. Objetivo General del Plan.**

**6.2. Políticas.**

**7. DISTRIBUCION DE LA POBLACION**

**7.1. Población del Municipio según Área.**

**ACUERDO No 017 DE 2008**

**7.2. Población según indicadores Demográficos.**

**7.3. Población según distribución por sexo.**

**7.4. Población según distribución de grupos por edad y sexo.**

**7.5. Población según distribución de grupos por edad y área.**

**7.6. Población de Municipio por Etnias.**

## **8. PLAN ESTRATEGICO “COMPROMETIDOS CON EL DESARROLLO DE DURANIA”**

### **8.1. Eje Social**

#### **8.1.1. Objetivo general**

#### **8.1.2. Fortalecimiento del Sector Salud.**

##### **8.1.2.1. Objetivo Estratégico.**

##### **8.1.2.2. Diagnostico del sector.**

##### **8.1.2.3. Proyectos, Estrategias y Metas**

#### **8.1.3. Fortalecimiento sector Educativo.**

##### **8.1.3.1. Objetivo Estratégico.**

##### **8.1.3.2. Diagnostico del sector.**

##### **8.1.3.3. Proyectos, Estrategias y Metas.**

#### **ACUERDO No 017 DE 2008**

#### **8.1.4. Fortalecimiento Sector Vivienda.**

##### **8.1.4.1. Objetivo Estratégico.**

##### **8.1.4.2. Diagnostico del Sector.**

**8.1.4.3. Proyectos, Estrategias y Metas.**

**8.1.5. Fortalecimiento Agua potable Saneamiento básico y Medio Ambiente.**

**8.1.5.1. Objetivo Estratégico.**

**8.1.5.2. Diagnostico del Sector.**

**8.1.5.3. Proyectos, Estrategias y Metas.**

**8.1.6. Fortalecimiento del sector Deportivo.**

**8.1.6.1. Objetivo Estratégico.**

**8.1.6.2. Diagnostico del Sector.**

**8.1.6.3. Proyectos, Estrategias y Metas.**

**8.1.7. Juventud, Niñez, Familia y Población Desplazada.**

**8.1.7.1. Objetivos Estratégicos.**

**ACUERDO No 017 DE 2008**

**8.1.7.2. Diagnostico del Sector.**

**8.1.7.3. Proyectos, Estrategias y Metas.**

**8.1.8. Cuadro Estratégico Social.**

**8.2. Eje Económico.**

**8.2.1. Objetivo General.**

**8.2.2. Fortalecimiento del Sector Agropecuario.**

**8.2.2.1. Objetivo Estratégico.**

**8.2.2.2. Diagnostico del Sector.**

**8.2.2.3. Proyectos, Estrategias y Metas.**

**8.2.3. Fortalecimiento Sector Industrial.**

**8.2.3.1. Objetivo Estratégico.**

**8.2.3.2. Diagnostico del Sector.**

**8.2.3.3. Proyectos, Estrategias y Metas.**

**8.2.4. Fortalecimiento Sector Turístico.**

**8.2.4.1. Objetivo Estratégico.**

**ACUERDO No 017 DE 2008**

**8.2.4.2. Diagnostico del Sector.**

**8.2.4.3. Proyectos, Estrategias y Metas.**

**8.2.5. Fortalecimiento Sector Cultural.**

**8.2.5.1. Objetivo Estratégico.**

**8.2.5.2. Diagnostico del Sector.**

**8.2.5.3. Proyectos, Estrategias y Metas.**

**8.2.6. Cuadro estratégico Económico.**

**8.3. Eje Participativo.**

**8.3.1. Objetivo General.**

**8.3.2. Fortalecimiento Sector Participación Ciudadana.**

**8.3.2.1. Objetivo Estratégico.**

**8.3.2.2. Diagnostico del Sector.**

**8.3.2.3. Proyectos, Estrategias y Metas.**

**ACUERDO No 017 DE 2008**

**8.3.3. Cuadro Estratégico Participativo.**

**8.4. Eje Institucional**

**8.4.1. Objetivo General.**

**8.4.2. Fortalecimiento de Infraestructura.**

**8.4.2.1. Objetivo Estratégico.**

**8.4.2.2. Diagnostico del Sector.**

**8.4.2.3. Proyectos, Estrategias y Metas.**

**8.4.3. Fortalecimiento Administrativo.**

**8.4.3.1. Objetivo Estratégico.**

**8.4.3.2. Diagnostico del Sector.**

**8.4.3.3. Proyectos, Estrategias y Metas.**

**8.4.4. Fortalecimiento Obra Publica.**

**8.4.4.1. Objetivo Estratégico.**

**8.4.4.2. Diagnostico del Sector.**

**8.4.4.3. Proyectos, Estrategias y Metas.**

**ACUERDO No 017 DE 2008**

**8.4.5. Fortalecimiento Justicia.**

**8.4.5.1. Objetivo Estratégico.**

**8.4.5.2. Diagnostico del Sector.**

**8.4.5.3. Proyectos, Estrategias y Metas.**

**8.4.6. Cuadro estratégico Institucional**

**9. Matriz Plurianual de Inversiones**

**ACUERDO No 017 DE 2008**

**INTRODUCCIÓN**

Durante los últimos años tuve la oportunidad de trabajar como funcionario público conociendo la problemática de la comunidad duranense al igual que la satisfacción de realizar un contacto directo con nuestra gente. Hecho que ha permitido una valoración clara y responsable de cómo las necesidades afectan el desarrollo del ser humano y por ende el de nuestra sociedad, de igual manera somos conscientes de la difícil situación administrativa trayendo como consecuencia la baja inversión en el sector social afectando procesos de transformación y cambio para nuestro municipio. Esta experiencia me ha permitido tener un conocimiento claro en lo administrativo, en lo jurídico, en lo presupuestal y en lo político, variables



que indudablemente están inmersas dentro del ejercicio de la administración pública de nuestro municipio.

El Plan de Desarrollo Municipal debe convertirse en un instrumento administrativo para nuestro Municipio y debe guiar a los duranenses hacia una comunidad Dinámica, Cambiante, Culta, Futurista y Cimentada en valores que permita a nuestros pobladores fortalecer la construcción de sus sueños en un ambiente sano y propicio para el desarrollo personal dentro de los procesos de Paz y convivencia ciudadana.

Durania debe fortalecer sus finanzas, por tal razón debemos consolidar nuestro municipio devolviendo su viabilidad financiera mediante un gasto público con responsabilidad, eficiencia y transparencia; un gabinete municipal integrado por personas profesionales pero cuya característica principal debe ser la sensibilidad social y el compromiso de trabajo directo con las comunidades.

Cabe resaltar, que los Duranenses somos personas orgullosas de nuestra historia, nuestra cultura y nuestras tradiciones, por tal razón la Administración debe propender por la construcción de valores que permitan consolidar un tejido social propicio para el desarrollo de nuestros jóvenes,

#### **ACUERDO No 017 DE 2008**

desarrollando políticas que impacten directamente en nuestros barrios y veredas consolidando la unión entre nuestras familias construyendo un verdadero patrimonio fundamentado en la creación de valores sociales. Entendiendo que debemos crear un ambiente que mejore la calidad de vida de nuestros habitantes optimizando la infraestructura vial, urbana y rural, haciendo a Durania más atractiva y amable. El desarrollo económico y social de nuestro municipio debe contar con la generación de políticas desde la administración municipal acompañando procesos que permitan hacer a nuestra ciudad más competitiva y por ende, solidaria con nuestros congéneres, tarea que debe ser un esfuerzo conjunto que busque la dinamización de nuestra economía reflejándose en mayores oportunidades de empleo brindando posibilidades a los jóvenes profesionales en la consecución de planes de negocios para nuestra comunidad. En este proceso la educación es una herramienta fundamental que proporciona a nuestros jóvenes una serie de competencias haciéndolos proactivos y constructivos; desde la administración deberemos realizar los esfuerzos necesarios para implementar sistemas de gestión de calidad que mejore nuestros procesos educativos al igual que aumentar la posibilidad de acceso a las tecnologías de la información a los jóvenes debe ser tarea conjunta de las instituciones y organizaciones en Durania.

La atención a la población vulnerable debe ser oportuna mejorando su calidad de vida atendiendo sus necesidades básicas con mayor prontitud. Aspectos serios como el deporte la cultura y la salud deben convertirse en ejes desarrolladores de paz y convivencia ciudadana. El sector rural debe contar con un mayor respaldo para mejorar procesos que permitan a nuestro campesino sentirse valorados y apreciados desarrollando procesos

para mejorar la producción y comercialización de alimentos de acuerdo a las exigencias de los mercados, así como el medio ambiente debe ser una responsabilidad compartida generando una cultura de preservación del mismo.

El mejoramiento de todos estos aspectos los planteamos en 4 ejes fundamentales que consideramos deben ser la carta de navegación para los próximos cuatro años.

#### **ACUERDO No 017 DE 2008**

Los ejes Social, Económico, participativo e Institucional contienen una serie de acciones concretas que nos permitirá construir nuestra comunidad en todos sus aspectos, por ello la Formulación de nuestro Plan de Desarrollo involucra la activa participación de sectores gremiales, institucionales, comunales, educativos como lo indican las actas de convocatoria guiadas

por la administración y con el acompañamiento de la fundación Pades a través de GTZ-CERCAPAZ.

Consolidando la unión entre nuestras familias construyendo un verdadero patrimonio fundamentado en la creación de valores sociales. Entendiendo que debemos crear un ambiente que mejore la calidad de vida de nuestros habitantes optimizando la infraestructura vial, urbana y rural, haciendo a Durania más atractiva y amable. El desarrollo económico y social de nuestro municipio debe contar con la generación de políticas desde la administración municipal acompañando procesos que permitan hacer a nuestra ciudad más competitiva y por ende, solidaria con nuestros congéneres, tarea que debe ser un esfuerzo conjunto que busque la dinamización de nuestra economía reflejándose en mayores oportunidades de empleo brindando posibilidades a los jóvenes profesionales en la consecución de planes de negocios para nuestra comunidad. En este proceso la educación es una herramienta fundamental que proporciona a nuestros jóvenes una serie de competencias haciéndolos proactivos y

constructivos; desde la administración deberemos realizar los esfuerzos necesarios para implementar sistemas de gestión de calidad que mejore nuestros procesos educativos al igual que aumentar la posibilidad de acceso a las tecnologías de la información a los jóvenes debe ser tarea conjunta de las instituciones y organizaciones en Durania.

La atención a la población vulnerable debe ser oportuna mejorando su calidad de vida atendiendo sus necesidades básicas con mayor prontitud. Aspectos serios como el deporte la cultura y la salud deben convertirse en ejes desarrolladores de paz y convivencia ciudadana. El sector rural debe contar con un mayor respaldo para mejorar procesos que permitan a nuestro campesino sentirse valorados y apreciados desarrollando procesos para mejorar la producción y comercialización de alimentos de acuerdo a las exigencias de los mercados, así como el medio ambiente debe ser una responsabilidad compartida generando una cultura de preservación del mismo.

#### **El ACUERDO No 017 DE 2008**

mejoramiento de todos estos aspectos los planteamos en 4 ejes fundamentales que consideramos deben ser la carta de navegación para los próximos cuatro años.

Los ejes Social, Económico, participativo e Institucional contienen una serie de acciones concretas que nos permitirá construir nuestra comunidad en todos sus aspectos, por ello la Formulación de nuestro Plan de Desarrollo involucra la activa participación de sectores gremiales, institucionales, comunales, educativos como lo indican las actas de convocatoria guiadas por la administración y con el acompañamiento de la fundación Pades a través de GTZ-CERCAPAZ.

**ACUERDO No 017  
(MAYO 27 DE 2008)**

**POR EL CUAL SE ADOPTA EL PLAN DE DESARROLLO DE DURANIA.  
PARA EL PERIODO 2008 – 2011 “COMPROMETIDOS CON EL FUTURO DE  
DURANIA**

**EL HONORABLE CONCEJO MUNICIPAL DE DURANIA NORTE DE  
SANTANDER**

En uso de sus facultades legales, y en especial las conferidas por el artículo 313, numeral 3 de la Constitución Política de Colombia y el Artículo 32 de la ley 136 de Junio 2 de 1994 y,

**CONSIDERANDO**

**QUE:** La elaboración de Planes de desarrollo para orientar la gestión de los tres niveles de gobierno Nación Departamento Municipio esta prevista por el artículo 339 de la carta política de 1991. Precisa cual debe ser el contenido de los planes de desarrollo y plantea la necesidad de concertación en su formulación asegurando el uso eficiente de los recursos y el desempeño adecuado de las funciones.

**QUE:** La ley 152 de 1994 establece la necesidad de elaborar planes de desarrollo en los que aspectos económicos sociales e institucionales se concreten de acuerdo a la prioridad de los grupos sociales que conforman el municipio y basados en las orientaciones del Plan de Gobierno.

**QUE** En desarrollo de los preceptos constitucionales y atendiendo lo estipulado en el artículo 342, la ley 152 de 1994, establece los procedimientos para la elaboración, aprobación, ejecución y evaluación de los planes de desarrollo.

**QUE:** La ley 388 de 1997 de especial énfasis a los procesos de planificación

**ACUERDO No 017 DE 2008**

territorial como elemento fundamental para propiciar y organizar el territorio como requisito fundamental para direccionar el desarrollo municipal.

En mérito de lo expuesto el Honorable Concejo Municipal de Durania N. de S.

**A C U E R D A**

**ARTICULO PRIMERO 1. RESEÑA HISTORICA**

Del municipio de Durania se conoce que para la época del arribo de los conquistadores, hacía parte del municipio de Pamplona y una vez creado Bochalema como región autónoma municipal, pasó a ser parte integrante de esté. Aproximadamente en Abril de 1.849, la región de la Troja fue segregada del distrito Parroquial de Bochalema y agregado a San José de Cúcuta, mediante Decreto N° 1889 B de ese año, emanado del señor Presidente de la República de Nueva Granada, General José Hilario López.

Consolidada la independencia, el territorio de Durania fue objeto de colonización según la mayoría de las crónicas, del poblamiento de los campos andinos duranenses ocurrió hacia el año 1840 y se debió principalmente a la necesidad de aprovechar las tierras medias, puesto que las tierras frías ya habían sido intensificadas.

El primer asentamiento como conglomerado, el cual se puede asignar en el año 1890, se ubicó en la Cuchilla, allí se fundaron casas de comercio. Los fundadores de estas casas de comercio fueron los señores: Rafael Leal, Leonardo Ayala, Juan de Dios Camperos, Eliécer Castellanos y Antonio Berbesí, que hicieron del lugar un centro de vitalidad comercial. Fue tal la importancia del lugar que se creó un

puesto de policía permanente y poco después se elevó a la categoría de corregimiento con el nombre de PAEZ, que comprendía a la fracción de la Troja, allá en el estrecho valle de la Lejía y de la Rastrojera.

### **ACUERDO No 017 DE 2008**

La primera casa que por cierto era de paja, existió en la Troja y dio principio al Casco Urbano de lo que hoy es Durania, la construyeron los esposos Segundo Antonio Gonzáles y doña Virginia Acosta de Gonzáles. Esa casita rústica, de tipo campesino, de bahareque, estaba ubicada en el mismo sitio de la casa conocida como “ Gáfaró “, hoy casa de don Otoniel Chacón, principio del camino que conduce a la vereda “La Barca”. Esa casa solitaria en el camino de herradura, estrecho y viajero, es el centro de fundación y el origen más directo del pueblo.

Otra casa nació sobre los surcos nobles del trabajo en lo que viene conocido con el nombre de “La Palma” y la construyeron Rafael y Carlos Vásquez. Terminada la guerra de 1895, edificó el señor Emiliano Acosta la primera casa de teja en el plano de la Troja, cerca de la casa de don Segundo Gonzáles. Luego se vendría de la Cuchilla, el señor Rafael Leal Construyendo la primera casa comercial en asocio del señor Florentino Gonzáles. Estas casas, una de teja y otra de zinc fueron levantadas también en inmediaciones del rancho de Don Segundo Gonzáles. El comercio empezaba así en lo que es la Troja. Motivado por estos, don Emiliano Acosta decide convertir su casa también en establecimiento comercial.

La improvisada callecita iba apareciendo a lo largo del camino “rial”. Un poco después llegaría don Norberto Peña, procedente de Venezuela, construyendo una casa en lote contiguo a don Segundo Gonzáles, dándole frente a la casa de don Rafael Leal. Entre tanto, sobre la parte alta, en un promontorio monumental, don Hilario Peña levantada a su costa una linda casa también de tipo campestre que realza la imagen urbana. En 1899 continúan edificando alrededor de estas casas. Ahora la casita de bahareque y techo de paja de don Segundo Gonzáles es transformada en una hermosa casa de teja que responde a las exigencias del caserío y don Emiliano Acosta decide reformar y ampliar su casa, sacando tres cómodos locales para comercio. Todas estas casas van colocándose a lado y lado del camino, que toma dimensiones amplias. La callecita se va extendiendo paralela a la quebrada la Rastrojera, que le da sus primeras aguas a los Habitantes.

Cuando la revolución de 1.889 estalla, se interrumpen las acciones cívicas de los habitantes de la comarca. Terminada la guerra, se reiniciaron las labores de progreso,

*REPÚBLICA DE COLOMBIA*  
*DEPARTAMENTO NORTE DE SANTANDER*  
*CONCEJO MUNICIPAL DE DURANIA*

---

pero esta vez con el fuerte empuje del General Justo Leonidas Durán quien se radica en la hacienda “El Recreo”.

**ACUERDO No 017 DE 2008**

Nuevas gente llegaban a diario con ánimo de establecerse aquí, atraídos por las abundantes cosechas de café y maíz que se producían en estas fértiles tierras. Las casas y los negocios se multiplicaron rápidamente.

Debido al rápido progreso del caserío, la cabecera del corregimiento de “Páez” se trasladó de la Cuchilla a la Troja en 1903, con el nombre de “San José de Córdoba”.

Para el año de 1.901, el señor Manuel Coronel, hizo el trazo de la población. La fiebre de la construcción iba cundiendo de tal manera que para el año 1910 había tomado el caserío sorprendente desarrollo, contabilizándose unas cien casas aproximadamente, los negocios eran de mucha consideración debido al aumento rápido de los cultivos. También en este año se pensó por primera vez convertir al corregimiento de Córdoba en municipio.

En Abril de 1.911, se crea la Parroquia de Córdoba y es su primer Párroco, Monseñor Isidoro Miranda.

El 01 de Mayo de 1.911, se eleva el corregimiento de Córdoba a categoría de Municipio, según ordenanza N° 12, lograda por el General Justo Leonidas Durán. Es nombrado como primer alcalde, el señor Aurelio Parada.

En 1.930 había 290 casas, entre ellas una sola de dos pisos elegantemente edificada por el General Rafael Leal en el costado occidental de la plaza (hoy parque principal) En Julio de 1.930 se sustituye el nombre de Córdoba por Durania, según ordenanza N° 30 de la Honorable Asamblea Departamental, en homenaje a la memoria del General Justo Leonidas Durán, inigualable héroe de esta noble tierra.

En 1.934, el alcalde José Nieves Urbina, planteó el arreglo de la rasante de las calles con el fin de empedrarlas, dejando en el centro dos cintas de cemento para dar más prontitud y facilitar el tránsito de los vehículos.

También en 1.934, se construyeron “Las Rejas”, bellas verjas con travesaños de hierro y columnas de barro cocido, coronada con lúcidos materos,

**ACUERDO No 017 DE 2008**

Instaladas en el trayecto de la calle que bordea la ladera de la Troja en una extensión de cien metros.

En 1.935 se inicia la construcción del nuevo templo de la comarca, al frente de esta obra majestuosa, esta el lote donde esta la plaza central y donde la junta de embellecimiento está promoviendo el Parque Principal.

Para el año 1.938 ya se conocían algunos nombres para las calles del poblado; la calle 7 entre Av. 2 y 3 Frente a la Tesorería o Antigua casa de la Alcaldía, se denominaba “La calle de los Tramosos”. Otra callejuela es la de “Los Bollos”, como todavía se le conoce y su nombre se le debe a que había allí una caballeriza Junto al Chorro El Silencio para el aparcamiento de las bestias. Igualmente se conocía “El Camellón de San Marino”, a partir de la entrada principal del poblado hacia el oriente. Al imponente cerro ubicado en el costado occidental del pueblo se le conocía con el nombre de “La Loma del Carajo”, y la popular “Loma de los Perros” hacia el Sur oriente. El barrio de “La Palma” es un apacible lugar de vieja data que nació en el mismo momento en que surge “La Troja”, con la edificación de la Casa Quinta del coronel Carlos Vásquez.

La primera casa del barrio San Marino es la casa principal de la hacienda la Aduana, que era propiedad de don Carlos J. Gonzáles.

En 1.940 se abrió la calle que comunica al puente del cementerio en un trayecto de terreno cedido por don Norberto Peña. Este pequeño puente sobre la Quebrada “La Rastrojera” comenzó a construirse bajo la iniciativa del Padre Luis Fidel Pinzón y se inauguró el 19 de Marzo de 1941 con el nombre de San José. En 1940 la calle real, se le había bautizado con el nombre de “Avenida Santander”. También en 1940, fue dado al servicio el edificio Santander, inaugurado el 9 de Mayo del mismo año.

En 1.942, se construyó “Las escalinatas”, un lugar ubicado en las goteras del pueblo, un bello mirador de la calle real, lleno de frescura sobrecogedora enmarcado por esbeltos pinos y palmeras gigantes y fue propulsor principal Don Isaías Pedraza. Y en 1.971 este lugar fue restaurado y ornamentado por el Club de Leones de Durania que construyó una pequeña Plazoleta con un monumento a Bolívar, homenaje al Libertador.

**ACUERDO No 017 DE 2008**



*REPÚBLICA DE COLOMBIA  
DEPARTAMENTO NORTE DE SANTANDER  
CONCEJO MUNICIPAL DE DURANIA*

---

El 16 de Noviembre de 1947, nació el Club de Leones de Durania. Bajo las banderas de un brioso y extraordinario Espíritu Público. Pero realmente constituido el 5 de Julio de 1958.

En 1.948, se inician los trabajos de adecuación de la Avenida tercera, partiendo del parque Justo Leonidas Durán, pasando por el Chorro del Silencio, hasta empalmar con el barrio la Esperanza. El 13 de Junio de 1954 fue inaugurado el puente que se erigió sobre el apacible chorro con el nombre de “Rojas Pinilla”. También en 1.948 se inicia la construcción del Hospital San Norberto por entonces Alcalde Capitán Rafael Noriega y N. Oficial del Grupo Maza.

“El Edificio Fuentes”, fue inaugurado el 28 de Marzo de 1.953 y construido por el señor Nepomuceno Fuentes.

En 1.968, el Club de Leones de Durania dio al servicio el “Camino de los Leones”, camino bellamente terminado, que vino a reducir la distancia entre el Casco Urbano y la Piscina Olímpica.

El Palacio Municipal fue construido por el Arquitecto Enrique Cuadros Corredor, y el 29 de Agosto de 1.971 fue inaugurado, durante la administración del Doctor Hernando Ruán Guerrero.

El único edificio de tres pisos que existe en el pueblo, corresponde al nuevo bloque del colegio José María Córdoba, obra que fue inaugurada el 8 de Julio de 1.979.

El desarrollo urbanístico de Durania siguió el esquema Tradicional Colonialista: Calles empedradas inicialmente, una plaza central en cuyo alrededor se agrupan: la iglesia, el Palacio Municipal, el Colegio José María Córdoba, La Escuela Piloto, la Antigua casa del General Rafael Leal, el Edificio Fuentes, La cooperativa de Caficultores y bellas edificaciones que sobresalen en la arquitectura del pueblo.

En 1.975 la junta de acción comunal central presidida por la señora Ángela Becerra construyó un estupendo lavadero de carros, ubicado en un lote contiguo al cruce de las vías que van a la Piscina y al Barrio La Palma.

**ACUERDO No 017 DE 2008**

El 10 de Mayo de 1.981 fue inaugurado solemnemente por el Club de Leones, un amplio “Parque Infantil”, contiguo a las Escalinatas para complementar la belleza de esta obra y para el sano esparcimiento y recreación de la niñez duranense.

*REPÚBLICA DE COLOMBIA*  
*DEPARTAMENTO NORTE DE SANTANDER*  
*CONCEJO MUNICIPAL DE DURANIA*

En 1.982, el Instituto de Crédito Territorial adelantó la construcción de un Plan de 22 Viviendas, tipo Unifamiliar en el Sector de “La Aguada”, al occidente del poblado que finalmente fueron adquiridos por gentes de Cúcuta como casas de veraneo.

### 1.1 Localización y límites geográficos

El Municipio fue creado mediante Ordenanza N° 012 del 01 de Mayo de 1.911. Actualmente cuenta con una zona urbana 9 barrios y 18 veredas que conforman su base político administrativa y unidad territorial, su extensión es de 170 Km cuadrados.

Durania limita con los siguientes municipios:  
Santiago, San Cayetano, Salazar de las Palmas, Bochalema y Arboledas.

**Tabla 1:** Límites con otros municipios.

MUNICIPIO	COORDENADAS	EXTENSIÓN	DESCRIPCION
<b>Arboledas</b>	X = 1°336.200 Y = 1°152.500  X = 1°348.650 Y = 1°149.275	15,625 Km L	Partiendo del filo del Calvario ó las Cruces, en la terminación de la Cuchilla de Sepulturas, donde concurren los territorios de Arboleda, Durania y Bochalema. Se sigue por la cuchilla de Sepulturas en dirección norte hasta el cerro el Narizón; así mismo se continúa en dirección nor-oeste por la Cuchilla de Sucre (Arboledas) al pasar por el punto La Primavera (situado en la carretera que de Durania conduce a Villa Sucre luego se continua por la cuchilla de Peña Blanca, hasta su terminación en el río Zulía, donde concurren los territorios Arboledas, Durania y Salazar de las Palmas.
<b>ACUERDO No 017 DE 2008 Bochalema</b>	X = 1°336.225 Y = 1°152.500  X = 1°336.225 Y = 1°162.425	20,75 Km L.	Partiendo de la terminación de la Cuchilla Sepulturas en el filo del Calvario ó las Cruces (cerca del nacimiento de Quebrada Agua blanca) donde concurren los territorios de Arboledas, Bochalema, y Durania, se sigue en dirección general nor-este por el filo de San Antonio de las cruces hasta el sitio El chamizo y luego el punto denominado la Montuosa; Se continúa por la margen sur-oriental del camino real, pasando por Portachuelo

*REPÚBLICA DE COLOMBIA*  
*DEPARTAMENTO NORTE DE SANTANDER*  
*CONCEJO MUNICIPAL DE DURANIA*

			(Bochalema) y el alto de la Golondrina hasta el alto de la Popa, a partir del cual se continua por la margen Nor occidental del mismo camino hasta el cruce de la carretera que de la Don Juana conduce a Durania; a partir de este sitio denominado la Cuchilla se sigue la margen sur oriental del camino hasta el pie del cerro de Cachiri, luego se asciende en la misma dirección del camino hasta la cima del cerro de Cachiri; se continua por la Cuchilla de Palocruzal hasta el sitio Altoviento y luego por la margen sur oriental del camino que conduce a el Balcón, hasta llegar finalmente al cerro de Morretón, en la terminación del filo de la reserva donde concurren los municipios de Bochalema, Durania y San Cayetano, fin de esta línea limítrofe descrita.
<b>Santiago</b>	X = 1°354.450 Y = 1°150.600  X = 1°358.000 Y = 1°155.875	9,25 Km L.	Partiendo de la desembocadura de la quebrada Miota en el río Zulia donde concurren los territorios de Durania, Santiago y Salazar de las Palmas se sigue por el río Zulia aguas abajo, hasta terminación del filo o cuchilla Jagual en el mismo río Zulia, donde concurren los territorios de Durania, Santiago y San Cayetano, fin de la línea limítrofe.
<b>San Cayetano</b>	X = 1°358.000 Y = 1°155.875  X = 1°354.550 Y = 1°162.425	15,05 Km L.	Partiendo de la terminación del filo el Jagual en el río Zulia donde concurren los territorios de Santiago, San Cayetano y Durania, se sigue el río Zulia aguas abajo hasta la desembocadura de la quebrada Yegüera o Yegüerirta; se continua por esa misma quebrada aguas arriba hasta encontrar una loma que se convino llamar Loma Amarilla, se sigue en dirección sur oeste por la parte alta de la Loma citada hasta su terminación en la quebrada Cortadera aguas arriba, por su nacimiento sur occidental hasta el filo de la reserva hasta el alto de Morretón (situado al nor este del sitio denominado el balcón) donde concurren los territorios de San Cayetano, Durania y Bochalema, fin de la línea limítrofe.
<b>ACUERDO No 017 DE 2008</b>			
<b>Salazar de las Palmas</b>	X = 1°348.650 Y = 1°149.275  X = 1°358.000 Y = 1°155.875	8,15 Km L.	Partiendo de la terminación de la Cuchilla de Peña blanca o la Platanala en el río Zulia, donde concurren los territorios de Durania, Arboledas y Salazar de las Palmas, se sigue el río Zulia aguas abajo hasta la desembocadura de la quebrada miota, donde concurren los territorios de

*REPÚBLICA DE COLOMBIA*  
*DEPARTAMENTO NORTE DE SANTANDER*  
*CONCEJO MUNICIPAL DE DURANIA*

			Durania, Salazar de la Palmas y Santiago, fin de la línea limítrofe. Descrita.
--	--	--	--

## ACUERDO No 017 DE 2008

### 1.2 Indicadores geográficos

La posición astronómica del municipio de Durania, según la latitud, esta ubicada a 7 ° 43' de latitud Norte. Según la longitud: está ubicado a los 73°40' de longitud al oeste de Greenwich. Por su extensión, el municipio de Durania equivale al 0,79% del total del Norte de Santander.

Tabla 3. Otros indicadores Geográficos

Altitudes S.N.M.	500 m.s.n.m. a 2000 m.s.n.m.
% Departamental:	0,79
%Subregión	6,93
Altitud:	950 m.s.n.m. (casco Urbano)
Población:	4181 Habitantes
Temperatura	18° a 24° grados centígrados

Fuente: EOT

### 1.3 Hidrografía

El municipio de Durania limita por el occidente con la Cuenca del río Zulia y cuenta con una Subcuenca La quebrada La Lejía que es la más importante ya que ocupa mayor extensión en el municipio (recorre de Sur a Norte) y una microcuenca la quebrada la Oporoma.

A la Subcuenca de la Quebrada la Lejía que durante el transcurso de su recorrido cambia de nombre (Agua blanca, La Lejía y Ocarena) La Subcuenca desemboca sus aguas a la cuenca del río Zulia. Las aguas de la microcuenca de la quebrada la Oporoma caen también al río Zulia.

Dentro de la Hidrografía del municipio se encuentra la laguna de la barca, existen humedales en algunas fincas como Buenos Aires, el Triunfo, La Nevera (El Retiro), Lagunitas. (Sepulturas), entre otras.

**ACUERDO No 017 DE 2008**

**ARTICULO SEGUNDO 2. DIAGRAMA GENERAL DEL DOCUMENTO**

Partiendo de un proyecto político totalmente transformador y asimismo, proyectados en la misión y la visión que hemos formulado en éste documento, enfocamos la construcción del Plan de Desarrollo con el objeto de contribuir a un mejoramiento de la calidad de vida de la comunidad Duranense y al progreso de la región. Aquí se fundamenta una política y un objetivo general que sumados a los cuatro Ejes planteados (Eje económico, social, participativo e institucional) deben conducir, desde cualquier punto de vista, al desarrollo del municipio; cada Eje se define con una política general, y cada uno de los sectores se identifica con un marco referencial, el cual permite realizar un diagnóstico, definir objetivos, formular estrategias, fijar metas e identificar los proyectos a desarrollar.

**ARTICULO TERCERO 3. ARTICULACIÓN DEL PLAN**

**3.1 Articulación del plan de desarrollo nacional**

El Plan Nacional de Desarrollo 2006 - 2010 “**Estado Comunitario: desarrollo para todos**” tendrá como orientación básica consolidar y continuar las directrices del plan 2002 – 2006 se proponen metas ambiciosas para consolidar el desarrollo económico y social del país.

Sobre esas bases, la acción estatal se dirigirá a los siguientes objetivos esenciales, a saber:

A.- Un Estado comunitario: desarrollo para todos que promueva el bien común, tenga presente que la actividad pública sólo se concibe en beneficio de los gobernados, auspicie y permita la participación ciudadana en las decisiones públicas y en su ejecución y control, garantice eficiencia, equidad y transparencia en las acciones oficiales y facilite el acceso a la información en aras de difundir un entorno de confianza y una conciencia clara sobre las posibilidades y limitaciones institucionales.

B.- Una Política de defensa y seguridad democrática que comprenda acciones y estrategias dirigidas a garantizar el control del territorio, combatir frontalmente las drogas y el crimen organizado, garantizar la seguridad ciudadana, solucionar el flagelo del desplazamiento de la población, proteger y garantizar el respeto de los derechos humanos, procurar la reconciliación,

**ACUERDO No 017 DE 2008**

vincular a los entes territoriales en el marco de una estrategia global y diseñar y promover un modelo de desarrollo y paz. El Congreso recomienda no descartar el intercambio humanitario y la negociación del conflicto interno armado.

C.- Una Política de promoción de reducción de la pobreza y promoción del empleo y la equidad que conduzca a soluciones eficaces contra la pobreza y la vulnerabilidad, el desempleo, las deficiencias de cobertura y calidad en la seguridad social, las deficiencias de cobertura y calidad de la educación, la imposibilidad de acceso de los marginados a los servicios financieros, las asimetrías e insuficiencias en el desarrollo urbano, las limitaciones en el acceso a la vivienda propia, las limitaciones en los servicios y suministros de agua potable, energía y transporte, las limitaciones de la población marginada acceso a la informática y el flagelo de los altos niveles de pobreza rural; siendo prioridad teniendo en cuenta las regiones y grupos poblaciones más rezagados y vulnerables como son las personas en situación de desplazamiento, las personas con algún tipo de discapacidad los desplazados, discapacitados, madres gestantes, madres cabeza de hogar, primera infancia, persona mayor, habitantes de la calle, adulto mayor, afro colombianos e indígenas, entre otros. Realizando programas especiales de sensibilización para la promoción de empleo y la generación de unidades productivas de estas poblaciones.

D.- Una política encaminada al crecimiento económico alto y sostenido: la condición para un desarrollo con equidad, como condición indispensable para un desarrollo equitativo, con criterios enmarcados dentro de la Agenda Interna: Desarrollo en ciencia, tecnología e innovación, con fortalecimiento empresarial, especialmente en el sector agropecuario y en el marco del emprendimiento y la competitividad; con énfasis en la formación de capital humano, en especial en maestrías y doctorados; con un crecimiento en la infraestructura, en especial en el transporte, abastecimiento energético y las tecnologías de la comunicación, y un marco institucional y político que sea propicio para el crecimiento.

E.- Una gestión ambiental y del riesgo que promueva el desarrollo sostenible, sustentado en la articulación adecuada de las dimensiones económica, social y ambiental. Así mismo, una gestión de riesgo orientada no sólo a la atención, sino prioritariamente a la prevención.

F.- Un mejor Estado al servicio del ciudadano en el cual se consoliden el modelo democrático y los mecanismos de participación, se reestructure y fortalezca la administración de justicia, se posibilite la intervención del Estado a través de funciones de planeación, promoción, regulación, control

**ACUERDO No 017 DE 2008**

y participación en actividad es empresariales y en un marco de eficiencia y transparencia. Además, se buscará mejorar la calidad y eficacia del ejercicio de control fiscal para la correcta inversión y manejo de recursos del Estado.

G.- Una política que tenga en cuenta las dimensiones especiales del desarrollo en aspectos tales como el período de gestación de las madres de Colombia, la protección de la primera infancia, la equidad de género; la protección y el estímulo de la juventud; la formulación de programas específicos en relación con los grupos étnicos y las relaciones interculturales; la implementación de estrategias de desarrollo regional que fortalezcan la descentralización; la ampliación y consolidación del conocimiento y la innovación tecnológica para contribuir a la transformación productiva y social del país; el incremento de los entornos propicios y mecanismos para fomentar la cultura, el deporte, la recreación y la actividad física como instrumentos que contribuyen para el desarrollo de la paz; el diseño de políticas específicas para armonizar el desarrollo económico con la dinámica demográfica; la promoción de la economía solidaria; y el respaldo, de modo decidido, a la integración económica latinoamericana, sudamericana y andina.

**3.2. LA AGENDA INTERNA PARA LA PRODUCTIVIDAD Y LA COMPETITIVIDAD.** Es un acuerdo de decisiones y voluntades entre el Gobierno nacional, las entidades territoriales, el sector privado, los representantes políticos y la sociedad civil, que explora y gestiona estrategias para mejorar la productividad y competitividad. Se identifican las ventajas comparativas y competitivas de cada región y las principales necesidades en términos de su productividad y competitividad. Las temáticas específicas de la agenda son: Desarrollo empresarial y agropecuario. Desarrollo tecnológico. Ahorro, inversión y financiamiento. Capital físico. Capital humano. Instituciones y políticas para la competitividad

**3.3. VISIÓN COLOMBIA II CENTENARIO: 2019.** Agrupa las metas y políticas que el actual gobierno nacional concibe para la formulación de una propuesta de modelo de Estado que apuntamos tener en el año 2019 en la celebración del Bicentenario de nuestra República. Ella en sí misma como insumo es clave en las entidades territoriales en su contribución a la Visión de País.

**3.4. OBJETIVOS DE DESARROLLO DEL MILENIO.** Estos objetivos se adoptan en Colombia como política a través del Conpes Social 91 de 2005, donde estableció el compromiso de Colombia frente al reto de reducir la pobreza, el

#### **ACUERDO No 017 DE 2008**

hambre, mejorar el estado de salud, nutrición y educación de las personas, estas iniciativas fueron incluidas en el marco de la política social del gobierno dentro del Plan Nacional de Desarrollo 2006 - 2010 Estado Comunitario: desarrollo para todos. Estos objetivos en concreto buscan el logro de mayores niveles de desarrollo atacando los principales problemas sociales de hoy: pobreza, hambre, mortalidad materna, mortalidad infantil, la desnutrición crónica y



global, el embarazo en adolescentes, las bajas coberturas de vacunación de los menores de 5 años, el VIH/SIDA, el dengue, la malaria; la mortalidad por cáncer de cuello uterino, la deserción y la repetición escolar, el analfabetismo; la inequidad de género y la falta de autonomía de la mujer, el hacinamiento, el saneamiento básico, las condiciones del medio ambiente, entre otros.

**3.5. RED JUNTOS,** Plantea la intervención integral y coordinada en el marco del Sistema de Protección Social, dirigida a familias en extrema pobreza y orientada a promover el mejoramiento de sus condiciones de vida. La Red se articula al conjunto de programas sociales del orden nacional y territorial para otorgar acceso preferente a éstos a las familias en extrema pobreza. Una de las poblaciones objetivos es la registrada en el Registro Único de Población Desplazada.

También se observaron lineamientos como los establecidos en el programa déjate ver liderado por la Federación Colombiana de Municipios y Naciones Unidas, lo referente a Plan Nacional de Desarrollo 2006-2010. Ley 1098 de 2006. Código de Infancia y Adolescencia. Plan Nacional de Salud Pública. Plan Nacional para la prevención y atención de desastres. Planes sectoriales (Plan Decenal de Educación, Plan Decenal de Cultura, Plan Vial, etc.). Programas Nacionales (Programa de Laboratorio de Paz, Programa Nacional de Paz y Desarrollo, Programa Presidencial de Derechos Humanos y Derecho Internacional Humanitario) Líneas estratégicas de política del sector de agua potable y saneamiento básico 2007-2010. Planes Departamentales de Agua y Saneamiento para el manejo empresarial de los servicios de acueducto, alcantarillado y aseo.

### **3.6. Articulación del Plan de Desarrollo Departamental**

El Plan de Desarrollo del Departamento de Norte de Santander 2008 – 2011 “El Norte que Todos Queremos”. El Departamento se encuentra dada su condición de frontera, ante una dinámica negativa por las condiciones políticas y económicas en Venezuela, lo que evidencia la vulnerabilidad del modelo económico regional.

#### **ACUERDO No 017 DE 2008**

Teniendo en cuenta esta condición desfavorable, se han adelantado iniciativas que conllevan a la búsqueda de superar y mitigar estos efectos, las cuales deben concretarse en el menor tiempo.

En lo económico, la región requiere una efectiva gestión para que se ejecuten las acciones y proyectos contemplados en la Agenda Interna de Competitividad y Productividad, dado que en este instrumento, construido con la participación de todos los gremios de la región, se definen y priorizan los sectores más promisorios para el Desarrollo del Departamento de acuerdo a sus potencialidades y se



determinan cuáles son las dificultades que se deben superar para su consolidación, en razón a que muchas de las iniciativas allí contempladas deben ser acompañadas o son del resorte nacional, enmarcadas a su vez en la Agenda de Competitividad Nacional.

En lo social, se han profundizado las condiciones de deterioro social, producto no sólo de la crisis económica que impacta la frontera sino además por la presencia de grupos al margen de la ley, que acentuaron las condiciones de pobreza y marginalidad, al no permitir su acceso a una oportuna y eficaz prestación de los servicios sociales en el territorio departamental. Estas poblaciones menos favorecidas, requieren atención especial e inmediata, procurando su incorporación a la actividad productiva en condiciones dignas para sí y sus familias.

En lo territorial, las condiciones favorables o en contra se presentan de manera diferencial en el territorio departamental, matizadas por las características históricas, culturales, topográficas o de relaciones funcionales, lo que amerita el diseño de estrategias que interpreten las diversas realidades que se viven en la región, y para lo cual es pertinente acercar la administración departamental a los municipios y subregiones, para cumplir con las competencias que por Ley se le asignan y promoviendo alianzas territoriales para optimizar los recursos.

En lo administrativo, se han venido desarrollando diferentes programas, proyectos y acciones que, no obstante su buena intención, no han sido evaluados oportunamente en su impacto y efectividad. Por ello es importante la aplicación de instrumentos gerenciales que permitan el seguimiento en tiempo real de las decisiones gubernamentales y así determinar su continuidad, aplicar los correctivos necesarios o disponer su cambio.

El Plan de Gobierno Departamental es coherente con el estudio de prospectiva de Norte de Santander en el cual se identifican cuatro ejes estratégicos para el desarrollo:

**ACUERDO No 017 DE 2008**

I. Eje Humano Social en el cual involucra los sectores de Educación, Salud, Vivienda, Cultura, Educación y Deporte y recreación.

II. Eje Económico Sostenible en el cual involucra los sectores Agropecuario, Competitividad, Generación de Empleo, Infraestructura y Equipamiento de Servicios Públicos.

III. Eje Desarrollo Territorial y Ambiental.

IV. Eje de Gestión Pública.

**3.7. Las Políticas de la Corporación Autónoma Regional de Norte de Santander** CORPONOR las agrupa en seis temas estructurales importantes como son:

1. Gestión Integral en el territorio que contribuya al desarrollo sostenible. Incorporación de los determinantes ambientales y culturales en las decisiones de uso y ocupación del territorio, Incorporación y manejo del riesgo de origen natural y antrópico en los procesos de ordenamiento,
2. Gestión integrada del recurso hídrico; Ordenamiento y planificación para la conservación del recurso, Uso eficiente del agua.
3. Conocimiento, Conservación y Uso de la Biodiversidad, Conocimiento de la biodiversidad, Conservación de la biodiversidad, Uso sostenible de la biodiversidad.
4. Promoción de procesos productivos competitivos y sostenibles; Implementación de acciones sectoriales que integren consideraciones ambientales, Bienes y servicios ambientalmente sostenibles.
5. Prevención y control de la degradación ambiental.
6. Fortalecimiento del SINA para la gobernabilidad ambiental, Instrumentos para la gestión ambiental.

Y dentro de los cuales se manejan dieciséis grandes Proyectos:

1. Desarrollo ambiental urbano
2. Prevención y reducción de riesgos
3. Control y mejoramiento de la calidad del agua
4. Gestión ambiental de residuos sólidos y peligrosos
5. Control y monitoreo de la calidad del aire
6. Ordenamiento y manejo de cuencas hidrográficas

#### **ACUERDO No 017 DE 2008**






7. Aplicación del plan de manejo ambiental del área de influencia de la planta térmica
8. Conocimiento, conservación y uso sostenible de la biodiversidad y de los servicios ambientales
9. Gestión para el manejo sostenible de bosques en el Norte de Santander
10. Gestión para la producción más limpia con los sectores productivos del departamento
11. Riegos de paz
12. Gestión asociada a las autorizaciones y el seguimiento ambiental en el departamento Norte de Santander.
13. Desarrollo sistema Departamental de control y vigilancia
14. Educación ambiental y participación comunitaria

15. Fortalecimiento institucional
16. Desarrollar el mantenimiento, la dotación y la renovación del equipamiento asociado al funcionamiento del parque y sedes de CORPONOR.

## **ACUERDO No 017 DE 2008**

### **ARTICULO CUARTO 4. PRINCIPIOS**

El Plan de Desarrollo del Municipio de Durania tendrá como apoyo el planteamiento de los siguientes principios:

-  **EFICIENCIA:** Nuestro gobierno tendrá como criterio la administración con sentido gerencial, gestión de proyectos, optimización de recursos y atención al ciudadano.
-  **FORTALECIMIENTO EN LA PARTICIPACIÓN:** La sociedad civil y los sectores Religiosos Educativos, Judiciales Militares de la mano con el gobierno municipal, deberán ser participativos en la planeación, toma de decisiones y desarrollo del control social efectivo dentro de los procesos de ejecución del Plan de Desarrollo Municipal.
-  **SERVICIO PÚBLICO:** La comunidad es la prioridad y buscaremos por medio de la inversión social que los habitantes de nuestro municipio de forma individual y colectiva logren su desarrollo integral con el objeto de alcanzar una mejor calidad de vida.
-  **CONTINUIDAD EN EL DESARROLLO:** Nuestras actuales y futuras generaciones deberán contar con las bondades del desarrollo del municipio en las dimensiones política, ambiental, económica y social.
-  **TRANSPARENCIA:** La gestión municipal realizara gestiones abiertas y honestas de frente con las comunidades, Desarrollando procesos públicos de rendición de cuentas como mecanismo de control ajustándose a las políticas nacionales.

**ACUERDO No 017 DE 2008**

**ARTICULO QUINTO 5. PROPOSITOS DEL PLAN**

**5.1. Misión**

Consolidar a Durania como un municipio competitivo y solidario, fortaleciendo la Agricultura, la cultura, la educación, el turismo el medio ambiente y la infraestructura Municipal, donde prime el bienestar de sus habitantes, con una gestión administrativa transparente, que fomente la participación ciudadana en las decisiones municipales, en el desarrollo social, además rescatar los valores universales, los principios morales y la familia como núcleo de la sociedad.

**5.2. Visión**

En el 2011 Durania será reconocida como territorio de Paz, privilegiada por su ubicación estratégica en el entorno regional y nacional, destacada por su desarrollo Agropecuario, Educativo, Turístico y Cultural. Basado en altos niveles de competitividad y sostenibilidad, con liderazgo municipal Transparente y participativo expresado en un mejor nivel de calidad de vida de sus habitantes, visualizado en el crecimiento del municipio en su primer centenario

**ARTICULO SEXTO 6. POLÍTICA GENERAL DEL PLAN**

**6.1 Objetivo general del plan**

Consolidar a Durania como territorio de Paz donde sus habitantes se sientan a gusto con un alto grado de pertenencia por su municipio generando un desarrollo competitivo y solidario, impulsado desde una administración diligente honesta e incluyente, teniendo como actor primordial el talento del capital humano de los Duranenses, consolidando y uniendo los estamentos representativos de nuestra población aunando los esfuerzos necesarios para que se reflejen en una mejor calidad de vida de los Duranenses.

**ACUERDO No 017 DE 2008**

El presente plan de desarrollo se ha estructurado en cuatro ejes básicos desarrollados de manera concisa y básica que permita un manejo manual y

práctico para la consecución de los programas sobre los cuales se desarrollarán dichos ejes.

Este plan ha consultado la problemática actual del municipio, enfocado desde el plan de gobierno inscrito por el actual alcalde e incluso, el plan de desarrollo anterior, articulándose igualmente con el departamental, en busca de un objetivo común: aunar esfuerzos para continuar con el desarrollo de Durania.

## **6.2 Políticas**

El sector social debe gozar de una especial atención durante el Desarrollo de nuestra Administración programas básicos para el desarrollo Municipal como la Salud, La Educación la Vivienda el Saneamiento Básico , Agua potable la Recreación el deporte y la Población vulnerable deben contribuir en el mejoramiento de la Calidad de vida de los Duranenses .Dentro de estos sectores se desarrollará básicamente la gestión del gasto social, dado que aquí, se han articulado las principales secciones que trata la Ley 715 de 2001 a efectos de distribuir los recursos del Sistema General de Participaciones Por eso nuestra obligación es generar la equidad y responsabilidad social necesarias para la correcta inversión de los recursos, con el propósito de llegar a las clases mas desfavorecidas de la forma mas eficaz y eficiente. Las estrategias a seguir en estos sectores se han planteado de tal forma a fin de lograr su adecuada aplicación y ejecución, así como al mismo tiempo, se permita su evaluación.

El jalonamiento económico es indispensable en el progreso de la comunidad por eso es imprescindible trabajar en la reactivación de la economía de Durania, desde el sector rural hasta el urbano, desde los puntos de producción de la materia prima hasta el punto de distribución y comercialización, enfatizando en el sector rural como el constituyente básico de la producción económica del municipio. Al mismo tiempo, es necesario continuar con el dimensionamiento del municipio en la región, procurando incrementar y fomentar el turismo visto como otra fuente de ingreso que mejore la economía.

La participación y el fortalecimiento de las comunidades es factor preponderante en la generación de ideas que permita construir un mejor futuro. Siendo la comunidad el constituyente primario, y por ende a quien se debe toda administración y focalización del gasto, es necesario fomentar e incrementar la participación del mismo en el manejo y administración del municipio,

## **ACUERDO No 017 DE 2008**

participación que se logrará a través de la construcción adecuada de las organizaciones comunitarias y su debida atención a fin de que se involucren decididamente en la co-administración del municipio.

El cambio planteado en este plan de desarrollo exige la implementación de una política que genere los procesos de mejoramiento y gestión de calidad necesarios para mejorar el volumen y cobertura de atención a nuestros habitantes por tal razón el adecuamiento de la infraestructura física del Municipio es importante así como la implementación de la normas que conduzcan a un proceso de mejoramiento continuo en cada uno de nuestras actividades el equipamiento y el mejoramiento de la infraestructura municipal es básico para propiciar un ambiente saludable sano y de mayor pertenencia por nuestro municipio.

## **ARTICULO SEPTIMO 7. DISTRIBUCIÓN DE LA POBLACIÓN**

### **7.1 Población del municipio según área**

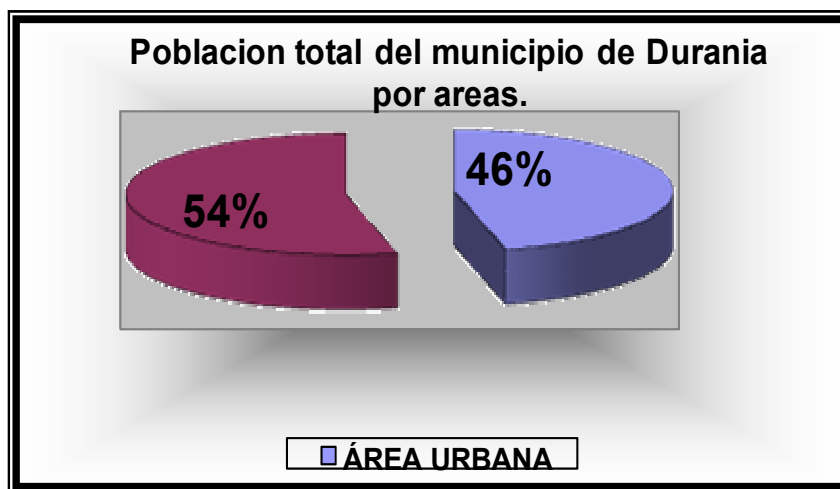
Tabla 10. Población.

<b>Municipio y centros poblados</b>	<b>Total</b>	<b>Área urbana</b>		<b>Área rural</b>	
		<b>Frecuencia</b>	<b>%</b>	<b>Frecuencia</b>	<b>%</b>
<b>Durania</b>	4.181	1932	46,2	2249	53,8

Fuente: Oficina IDS, Coordinador de sistemas de información: William Atehortua-DANE 2005

Grafico 1. Porcentaje de población total por área.

**ACUERDO No 017 DE 2008**



Fuente: Oficina IDS, Coordinador de sistemas de información: William Atehortua-DANE 2005

Hasta el año 2006, el porcentaje poblacional de acuerdo a su distribución en el área urbana y el área rural se ha modificado, actualmente el 53,8% de esa población habita la zona rural y el 46,2% la zona urbana.

Sin embargo la población DANE se aleja de la realidad del municipio, ya que la población registrada en las oficinas del SISBEN – Planeación Municipal, no es la que realmente ha sido asignada, temiéndose por esta causa dificultades en cuanto a la evaluación objetiva de programas y proyectos en ejecución.

**ACUERDO No 017 DE 2008**



*REPÚBLICA DE COLOMBIA*  
*DEPARTAMENTO NORTE DE SANTANDER*  
*CONCEJO MUNICIPAL DE DURANIA*

## 7.2. Población según indicadores demográficos

Tabla 11. Indicadores demográficos

Municipio y centros poblados	Población total	Total de nacidos vivos	Tasa Bruta de Natalidad (Por 1000 Habitantes)*, <sup>(1)</sup>	Fecundidad y Natalidad			Esperanza de Vida al Nacer <sup>(1)</sup>		
				Tasa General de Fecundidad (por mil mujeres)**, <sup>(1)</sup>	Mujeres en Edad Fértil (15-49) <sup>(2)</sup>	Nacimientos Esperados***	Hombres	Mujeres	Total
<b>Durania</b>	4181,00	38	9,09	72,7	921	67	67	74	70

Defunciones Esperadas 2005		Tasa de migración	Tasa de crecimiento anual x 1000 habitantes.
Tasa Bruta de Mortalidad <sup>(1)</sup>	Defunciones <sup>(****)</sup>		
4,54	18,98	15,06	2.21

Fuente: Oficina IDS, Coordinador de sistemas de información: William Atehortua-DANE 2005, Oficina de facturación y estadística del Hospital San Norberto.

Los cuadros anteriores indican la cantidad total de la población con las respectivas tasas tanto de natalidad como de fecundidad y mortalidad. Indicando que tenemos una mayor tasa de natalidad con 9.09 % en comparación con la tasa de mortalidad de un 4.54%, esto indica que por cada mil habitantes nacen 9 niños y mueren cerca de 4 personas al año.

La tasa de mortalidad del área urbana se puede considerar alta, ya que con su valor actual de 4.54 % de muertes por mil habitantes, es muy cercana a la proyectada por el DANE para el período, en buena medida su aumento se debe a la presentación de algunos hechos de alteración del orden público, originados por los actores del conflicto armado.

### ACUERDO No 017 DE 2008

La tasa de crecimiento de la zona urbana, se considera alta en comparación con lo estimado por el DANE para el período 1999-2006 que es de 1,759 %; este aspecto se debe principalmente al regreso de personas naturales del municipio que se

*REPÚBLICA DE COLOMBIA*  
*DEPARTAMENTO NORTE DE SANTANDER*  
*CONCEJO MUNICIPAL DE DURANIA*

encontraban en otros municipios y la llegada de nuevas personas de otros municipios, en busca de mejores oportunidades de vida.

### 7.3. Población del municipio *Según Distribución por sexo*

Tabla 12. Población por sexo.

Municipio y centros poblados	Total	Hombres		Mujeres	
		Frecuencia	%	Frecuencia	%
<b>Durania</b>	4.181	2.266	54,2	1.915	45,8

Fuente: Oficina IDS, Coordinador de sistemas de información: William Atehortua-DANE 2005

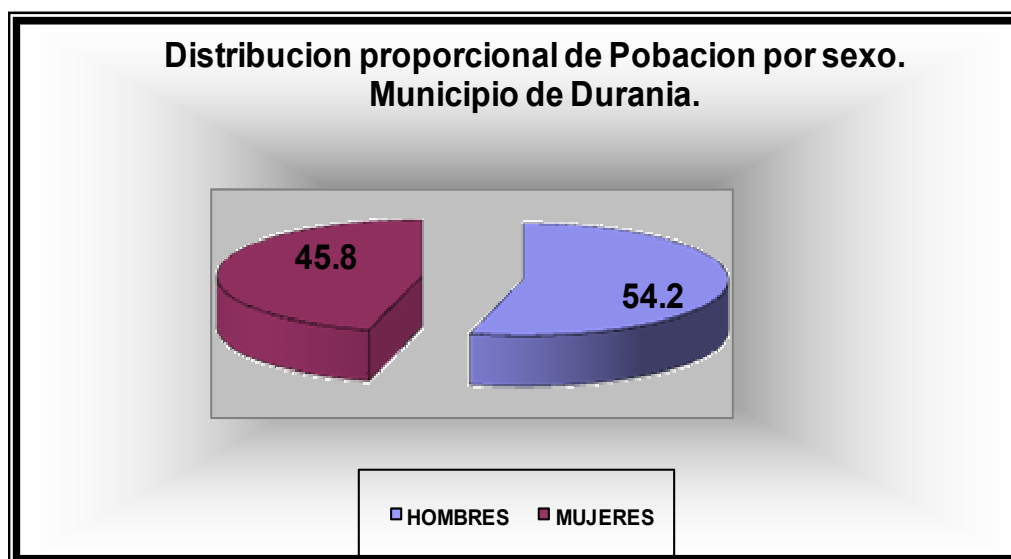


Grafico 2. Porcentaje de población total por sexo.

### **ACUERDO No 017 DE 2008**

Fuente: Oficina IDS, Coordinador de sistemas de información: William Atehortua

La frecuencia poblacional del municipio de Durania de acuerdo a su distribución por sexo de acuerdo al Informe dado por el DANE 2005, el 54,2% de esa

*REPÚBLICA DE COLOMBIA*  
*DEPARTAMENTO NORTE DE SANTANDER*  
*CONCEJO MUNICIPAL DE DURANIA*

población es del sexo masculino y el 45,8% esta representado por el sexo femenino, lo que indica que en el municipio prevalece el sexo masculino.

#### 7.4. Población del municipio según distribución por grupos de edad y sexo

Tabla 13. Población por edad y sexo.

Grupos de edad	Hombres		Mujeres		Total	
	Frecuencia	%	Frecuencia	%	Frecuencia	%
0 a 4	190	8,4	190	9,9	380	9,1
5 a 9	211	9,3	171	8,9	382	9,1
10 a 14	244	10,8	218	11,4	462	11,0
15 a 19	237	10,5	154	8,0	391	9,4
20 a 24	163	7,2	150	7,8	313	7,5
25 a 29	152	6,7	134	7,0	286	6,8
30 a 34	149	6,6	120	6,3	269	6,4
35 a 39	155	6,8	141	7,4	296	7,1
40 a 44	144	6,4	122	6,4	266	6,4
45 a 49	133	5,9	100	5,2	233	5,6
50 a 54	113	5,0	85	4,4	198	4,7
55 a 59	103	4,5	67	3,5	170	4,1
60 a 64	72	3,2	63	3,3	135	3,2
65 a 69	58	2,6	61	3,2	119	2,8
70 a 74	66	2,9	55	2,9	121	2,9
75 a 79	39	1,7	45	2,3	84	2,0
80 y más	37	1,6	39	2,0	76	1,8
<b>Total</b>	<b>2.266</b>	<b>100,0</b>	<b>1.915</b>	<b>100,0</b>	<b>4.181</b>	<b>100,0</b>

Fuente: Oficina IDS, Coordinador de sistemas de información: William Atehortua

Como ya se identifico en la tabla numero 11 la mayoría de la población es del sexo masculino en una porcentaje de 54,2% en comparación con el sexo femenino que representa el 45,8%, lo que indica que en la tabla clasificada por sexo y edad que mas población tienen tanto de hombres como mujeres es la comprendida entre 10 a 14 años, pero con tendencia al aumento en las mujeres,

#### ACUERDO No 017 DE 2008

con un porcentaje de 11,4% a comparación con la de los hombres de 10,8% y algo parta tener en cuenta es la población de 15 a 19 años, la población joven o adulto Joven que tiene un porcentaje alto pero en la población masculina de 10,5% en comparación con la femenina de 8,0%, lo que indica las respectivas acciones que se deben tener encuentra encaminadas al mejoramiento de la calidad de vida de la población que prevalece en el municipio, como estilos de vida saludables y

*REPÚBLICA DE COLOMBIA  
DEPARTAMENTO NORTE DE SANTANDER  
CONCEJO MUNICIPAL DE DURANIA*

---

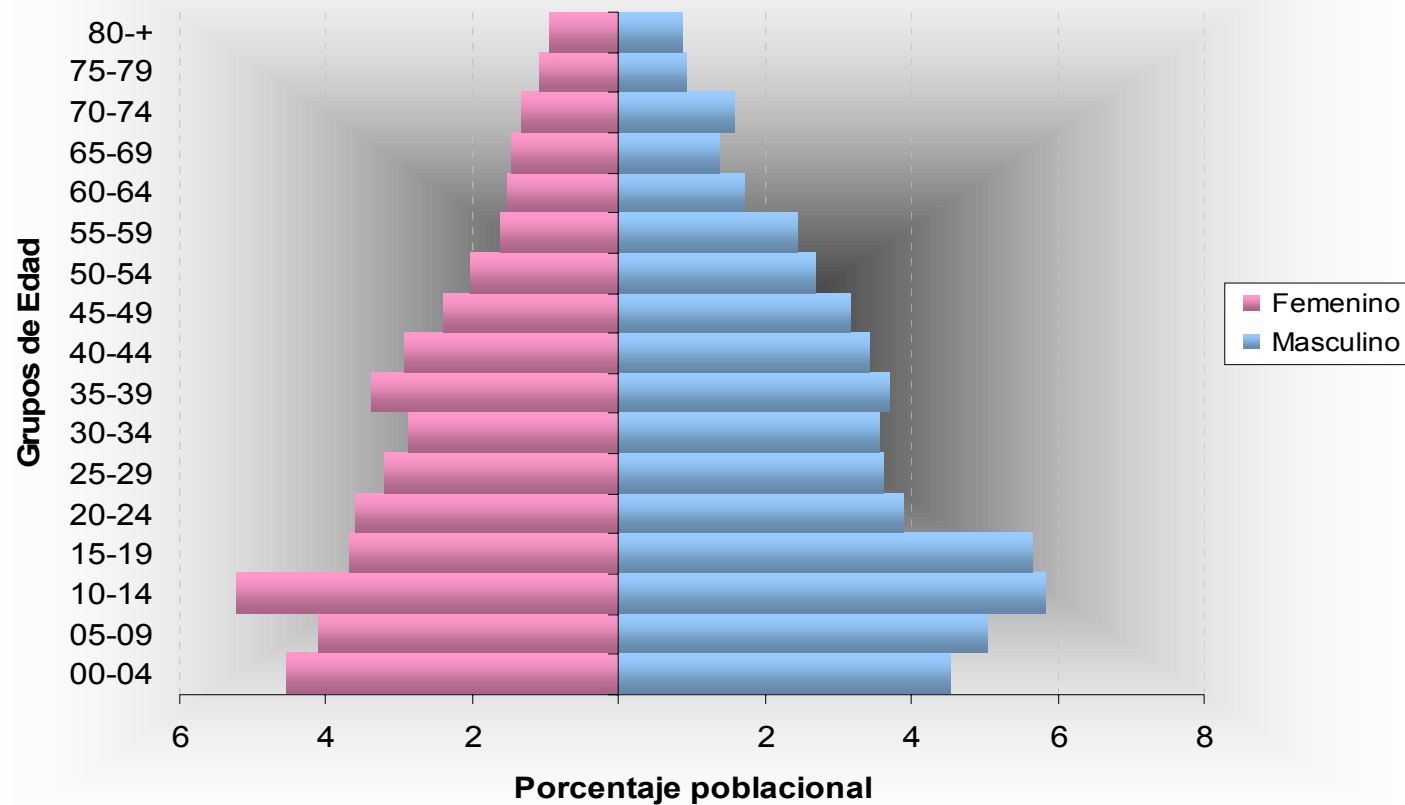
productivos, como el deporte evitando malos hábitos como el alcohol, drogas y otros.

REPÚBLICA DE COLOMBIA  
DEPARTAMENTO NORTE DE SANTANDER  
CONCEJO MUNICIPAL DE DURANIA

ACUERDO No 017 DE 2008

Grafico 3 Pirámide poblacional

**PIRAMIDE POBLACIONAL DURANIA 2007**



Fuente: Oficina IDS, Coordinador de sistemas de Información: William Atehortua-DANE.

### **ACUERDO No 017 DE 2008**

La pirámide poblacional es expansiva en su base amplia y un ápice agudo, lo que muestra un alto porcentaje de población en el grupo de menores de 19 años y el menor grupo corresponde a los adultos mayores de 75 años, lo que indica las acciones que se deben encaminar hacia la población que mas prevalece en el Municipio de Durania, sobre todo en la comprendida entre 10 a 19 años.2005.

### **7.5. Población del municipio según distribución por grupos de edad y área**

Tabla 14. Población por edad y área

Grupos de edad	Área urbana		Área rural		Total	
	Frecuencia	%	Frecuencia	%	Frecuencia	%
<b>0 a 4</b>	172	8,9	208	9,3	380	9,1
<b>5 a 9</b>	161	8,3	221	9,9	382	9,1
<b>10 a 14</b>	236	12,2	226	10,1	462	11,0
<b>15 a 19</b>	177	9,1	214	9,6	391	9,4
<b>20 a 24</b>	157	8,1	156	7,0	313	7,5
<b>25 a 29</b>	126	6,5	160	7,1	286	6,8
<b>30 a 34</b>	134	6,9	135	6,0	269	6,4
<b>35 a 39</b>	146	7,5	150	6,7	296	7,1
<b>40 a 44</b>	114	5,9	152	6,8	266	6,4
<b>45 a 49</b>	108	5,6	125	5,6	233	5,6
<b>50 a 54</b>	79	4,1	119	5,3	198	4,7
<b>55 a 59</b>	67	3,5	103	4,6	170	4,1
<b>60 a 64</b>	56	2,9	79	3,5	135	3,2
<b>65 a 69</b>	58	3,0	61	2,7	119	2,8
<b>70 a 74</b>	56	2,9	65	2,9	121	2,9
<b>75 a 79</b>	47	2,4	37	1,7	84	2,0
<b>80 y más</b>	47	2,4	29	1,3	76	1,8
<b>Total</b>	<b>1.941</b>	<b>100,0</b>	<b>2.240</b>	<b>100,0</b>	<b>4.181</b>	<b>100,0</b>

Fuente: Oficina IDS, Coordinador de sistemas de información: William Atehortua-DANE 2005

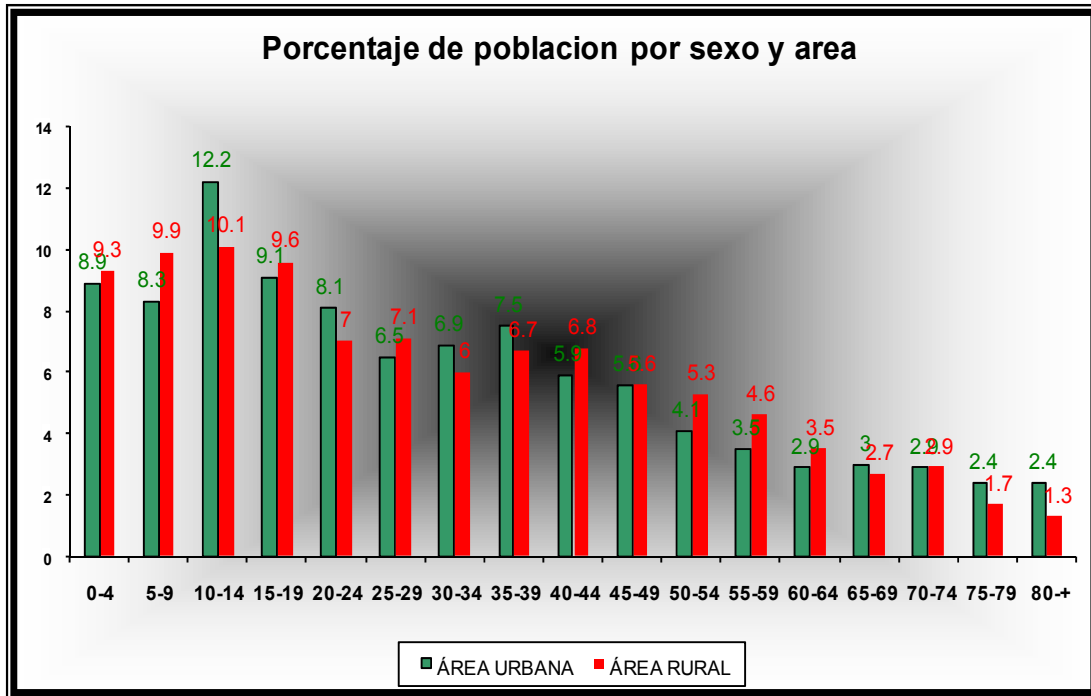


Grafico 4. Porcentaje de población por sexo y área

Fuente: Oficina IDS, Coordinador de sistemas de información: William Atehortua-DANE 2005

La frecuencia poblacional del municipio de Durania de acuerdo a su distribución por edad y área de acuerdo al Informe dado por el DANE 2005, la población que mas se identifica es la población de edades de 10 a 14 años ubicada en el área urbana con un porcentaje de 12,2. Seguida por la población de la misma edad en el área rural en un porcentaje de 10,1. Disminuyendo la población tanto en el área urbana como rural a partir de los 60 años.

## 7.6. Población del municipio por etnias

El Municipio de Durania no cuenta con grupos indígenas, ni grupos de gitanos, población negra o afrocolombiana que conformen la población total del mismo. Por esto se tabulan los datos que piden en las tablas de indicadores del diagnostico ASIS.

## ACUERDO No 017 DE 2008

## ARTICULO OCTAVO 8. PLAN ESTRATÉGICO

### 8.1. Eje Social

### **8.1.1. Objetivo General:**

Fortalecer el gasto social focalizándolo hacia la satisfacción de las necesidades básicas insatisfechas en la parte rural y urbana haciendo especial énfasis en los sectores juventud, niñez, mujer y familia; salud, educación, vivienda, agua potable, saneamiento básico, medio ambiente; deporte, recreación y, grupos vulnerables.

### **8.1.2. Fortalecimiento del sector salud**

#### **8.1.2.1. Objetivos:**

Aumento en la cobertura del régimen subsidiado para los Duranenses.

Aumento en la calidad eficiencia y oportunidad de la prestación de los servicios públicos en salud.

#### **8.1.2.2. Diagnostico:**

#### **Gestantes del municipio Durania, según área**

Tabla 15. Población gestante

Municipio y centros poblados	Total	Área urbana		Área rural	
		Frecuencia	%	Frecuencia	%
Durania	38	16	42,1	22	57,9

Fuente: Oficina IDS, Coordinador de sistemas de información: William Atehortua-DANE 2005

La población gestante del año 2006 fue de 38 maternas las cuales asistieron a controles prenatales a la IPS, siendo el 42,1% de maternas del area urbana y el 57,9 del área rural.

### **ACUERDO No 017 DE 2008**

SALUD	
Situación actual	Necesidad de otro médico Atención en rehabilitación
Causas	Volumen, normatividad, oportunidad No existen recursos humanos en el municipio
Consecuencias	Calidad en la atención Costos del usuario, recuperación tardía



*REPÚBLICA DE COLOMBIA  
DEPARTAMENTO NORTE DE SANTANDER  
CONCEJO MUNICIPAL DE DURANIA*

<b>Soluciones</b>	<b>Compromiso intersectorial. EPS-ARS-Alcaldía Contratación, continuidad, participación social</b>
<b>Estrategias</b>	<b>Comité de usuarios COPACOS Perfil epidemiológico</b>
<b>Actores</b>	<b>Comunidad</b>
<b>Responsables</b>	<b>Alcaldía municipal. E.S.E. suroriental</b>

**Fuente:** Mesas de trabajo administración municipal de Durania, comunidad y Fundación Pades, GTZ-CERCAPAZ. Febrero de 2008.

**8.1.2.3 Se logrará a través de los siguientes proyectos:**

1. Ampliar la cobertura en régimen subsidiado.
2. Promoción de la sana alimentación en la población con riesgo de desnutrición.
3. Fortalecimiento del Plan Nacional de Salud PNS en promoción y prevención.
4. Impulsar brigadas de salud integrales.
5. Mejorar la infraestructura física y mobiliaria de la red de salud pública del municipio.
6. Mejorar la atención en salud a la población pobre y vulnerable.
7. Impulsar la creación de la secretaría de salud y bienestar social.
8. Garantizar la atención de las gestantes y lactantes en el Municipio.

**Para la realización de los mismos se desarrollarán las siguientes estrategias:**

- ✚ Implementación del Plan local de Salud Pública.
- ✚ Efectuar interventoría a los contratos del régimen subsidiado.
- ✚ Promocionar estilos de vida saludables para la prevención de enfermedades crónicas.
- ✚ Aumento de la cobertura en vacunación infantil y mujeres en edad fértil
- ✚ Fortalecer la vigilancia en los servicios de salud pública.
- ✚ Eliminación de la lepra y control de casos de TBC.
- ✚ Promover la salud sexual y reproductiva en jóvenes con énfasis en la prevención de VIH-SIDA.

**ACUERDO No 017 DE 2008**

- ✚ Gestionar y presupuestar recursos para la contratación de promotoras de salud.
- ✚ Gestionar recursos y suscripción de convenios para la cofinanciación del mantenimiento físico y dotación de la red hospitalaria municipio.

**Metas:**

Diseño e implementación del plan local de salud, Articulado con las políticas de salud Departamental y Nacional.

Gestión para conseguir 140 nuevos cupo del régimen subsidiado en los estratos 1 y 2.

Cubrimiento del 100% con ARS a la población desplazada oficialmente censada.

Disminuir en 100% la desnutrición en niños menores de 5 años

Ejercer control y vigilancia a las entidades prestadoras de servicios de salud, en el municipio de Durania para velar por la oportunidad, calidad y eficiencia.

Sensibilizar en un 100% a la población infantil de la importancia de los estilos de vida saludable, de alimentación sana y de seguridad alimentaria en la familia.

Garantizar una cobertura del 100 % en vacunación infantil y mujeres de edad fértil con los biológicos del programa de inmunizaciones.

Reducir en 100% los casos de lepra en el municipio.

Realizar convenio con la E.S.E. para lograr la permanencia de otro medico en el Municipio.

Sensibilizar el 80% de los adolescentes en el desarrollo de una sexualidad, libre, satisfactoria y responsable.

Realizar 1 brigadas de salud por vereda en el año.

Realizar brigadas de salud visual, auditiva, bucal ambiental y mental.

Realizar convenio con el departamento para mejoramiento de infraestructura y donación de equipo necesario.

#### **ACUERDO No 017 DE 2008**

Mejoramiento y adecuación de la morgue Municipal.

Creación de la asesoría de salud y bienestar social.

Garantizar que el 100% de las madres embarazadas tengan el acceso pronto y oportuno a los sistemas de seguridad y de salud,

### **8.1.3. Fortalecimiento del sector educativo**

#### **8.1.3.1. Objetivo:**

*REPÚBLICA DE COLOMBIA*  
*DEPARTAMENTO NORTE DE SANTANDER*  
*CONCEJO MUNICIPAL DE DURANIA*

Garantizar a los Duranenses el acceso a la educación en todos los niveles como factor preponderante de transformación y desarrollo de nuestro municipio.

### 8.1.3.2. Diagnóstico:

#### Índices de Cobertura y Calidad de la Educación

Se ofrece el servicio de Educación formal en los niveles de Preescolar, Básica Primaria, Básica Secundaria, Media Académica y Agropecuaria, mediante un (1) Centro Docente adscrito al Núcleo Educativo N° 14, se atendieron 987 alumnos.

Tabla 18. Escolaridad incompleta

Municipio o centro poblado	Población mayor de 15 años			Población mayor de 15 años analfabeta					
	Hombres	Mujeres	Total	Hombres		Mujeres		Total	
				FRE C	%	Frec	%	Frec	%
<b>Durania</b>	1.621	1.336	2.957	234	14,4	179	13,4	413	14,0

Población con primaria incompleta						Deserción escolar					
Hombres			Mujeres			Total			Hombres		
Frec	%		FRE C	%		Frec	%		Frec	%	
141	8,7		131	9,8		272	9,2		151	9,3	
									112	8,4	
									112	3,8	

Fuente: Oficina IDS, Coordinador de sistemas de información: William Atehortua-DANE 2005

### ACUERDO No 017 DE 2008

El 14% de la población mayor de 15 años es analfabeta o no ha asistido nunca a alguna institución educativa, el 9,2% no termino la primaria por esto y con los datos relacionados en la tabla anterior referente a la eficiencia interna se determina una aprobación promedio en primaria del 88,5%, mientras en secundaria y media la aprobación es del 82% y la deserción escolar del 3,8%; dada por las personas en edad escolar y las que se matricularon para estudiar.

En cuanto a resultados se destacan las pruebas SABER aplicadas en el Departamento a alumnos de primaria en las áreas de lenguaje y matemáticas arrojan cifras ubicadas en el rango medio – bajo

En general se identifica que 87 niños que no acceden al servicio de preescolar; 36 niños y niñas que no lo hacen con primaria y 45 jóvenes que no reciben secundaria y media básicamente de la zona urbana. De acuerdo con los resultados de una encuesta aplicada por el núcleo educativo, la principal causa para que estos niños y jóvenes no reciban el servicio educativo es la falta de

*REPÚBLICA DE COLOMBIA*  
*DEPARTAMENTO NORTE DE SANTANDER*  
*CONCEJO MUNICIPAL DE DURANIA*

recursos económicos de los padres para sufragar los gastos educativos de sus hijos.

Tabla 19. Escolaridad completa

Municipio o centro poblado	Población mayor de 15 años			Población mayor de 15 con educación primaria					
	Hombres	Mujeres	Total	Hombres		Mujeres		Total	
				Frec	%	Frec	%	Frec	%
<b>Durania</b>	1.621	1.336	2.957		0,0		0,0	0	0,0

Población mayor de 15 con educación secundaria						Promedio de años de escolaridad					
Hombres		Mujeres		Total		Hombres		Mujeres		Total	
FREC	%	FREC	%	Frec	%	Promedio	%	Promedio	%	Frec	%
	0,0		0,0	0	0,0		0,0		0,0	0	0,0

Fuente: Oficina IDS, Coordinador de sistemas de información: William Atehortua-DANE 2005

En la zona urbana hay 36 docentes. En este sentido la relación Alumno – Docente es de 18,2, levemente inferior al promedio nacional de 22 y departamental de 20,4. De igual forma la relación grupo – alumno en lo urbano en primaria es de 1/24, en secundaria y media de 1/28.

## ACUERDO No 017 DE 2008

EDUCACIÓN	
1.2	Apoyo a la media técnica, con énfasis en agricultura, ecología.
1.3	Dotación de herramientas. Insumos a tiempo.
1.4	Ubicación de docentes de acuerdo a su especialidad.
1.5	Adquisición de terrenos para la media técnica.
1.6	En transporte, más comodidad y seguridad para los estudiantes de sepultura y otros.
1.7	Capacitación de docentes y alumnos para pruebas ICFES y SABER.
1.8	Adquisición de fotocopidora.
1.9	Actualización de textos escolares y material didáctico.
1.10	Organización de conversatorios sobre educación con participación de autoridades y comunidad educativa.
1.11	Fortalecimiento del restaurante escolar.
1.12	Institucionalización de la celebración de la semana COLCORDOBESA y su cincuentenario.
1.13	Mantener la jornada continua para el mejoramiento de la cobertura y la calidad de la educación.
1.14	Habilitación de zonas de evacuación y señalización de la institución.

*REPÚBLICA DE COLOMBIA  
DEPARTAMENTO NORTE DE SANTANDER  
CONCEJO MUNICIPAL DE DURANIA*

<b>1.15</b>	<b>Ampliar los programas académicos del CREAD Durania.</b>
<b>1.16</b>	<b>Dotación de implementos deportivos.</b>
<b>1.17</b>	<b>Mantenimiento preventivo de las plantas físicas del municipio.</b>
<b>1.18</b>	<b>Matricular la asociación de padres de familia del COLCORDOBA a una entidad internacional mediante la gestión de las autoridades municipales.</b>

**Fuente:** Mesas de trabajo administración municipal de Durania, comunidad y Fundación Pades, GTZ-CERCAPAZ. Febrero de 2008.

**8.1.3.3. Se logrará a través de los siguientes proyectos:**

1. Propender que la totalidad de la población en edad escolar pueda ingresar, permanecer y culminar con éxito su educación básica y media, implementando programas que eviten su deserción.
2. Aumentar la cobertura educacional en la zonal rural de municipio.
3. Mejorar y dotar la infraestructura física educacional del municipio.
4. Apoyar la educación media técnica la educación a distancia y la educación superior a jóvenes del municipio.

**Para la realización de los mismos se desarrollarán las siguientes estrategias:**

**ACUERDO No 017 DE 2008**

- ✚ Mejorar y ampliar el servicio de transporte escolar municipal.
- ✚ Gestionar recursos para la implementación de paquete escolar general y de uniformes.
- ✚ Implementar y gestionar la financiación y cofinanciación de hogares de paso en apoyo a los estudiantes de educación superior en municipios donde existan universidades
- ✚ Continuar con el programa de alimentación escolar y suscribir los convenios respectivos al ICBF.
- ✚ Gestionar y provisionar recursos para dotar y mantener los centros educativos del municipio y su infraestructura.
- ✚ Institucionalizar la medalla al mérito docente.
- ✚ Adelantar proyectos productivos orientados a la educación media técnica vocacional.
- ✚ Implementar las pasantías estudiantiles con énfasis en egresados oriundos del municipio.
- ✚ Dotar con material didáctico las instituciones educativas.

**Metas:**

Garantizar durante los cuatro años el subsidio de transporte escolar en el sector rural.

Suministrar a los estudiantes de los estratos 1 y 2 los kits escolares durante el cuatrienio.

Suministrar a los estudiantes del estrato 1 Uniformes escolares durante el cuatrienio.

Garantizar el servicio de alimentación escolar para la población vulnerable.

Capacitar el sector docente en procesos de mejoramiento continuo y certificación de centros e instituciones educativas en procesos de Gestión de Calidad.

Presentar 2 proyectos bajo la Modalidad de ley 21 para el mejoramiento de infraestructura educativa municipal.

Desarrollar un foro municipal de educación por año donde intervengan todos los sectores representativos del municipio.

Estimular los dos mejores estudiantes en las pruebas ICFES y SABER.

#### **ACUERDO No 017 DE 2008**

Premiar al docente del año previa reglamentación del "Concurso al Merito del Educador Duranense"

Crear dos pasantías anuales de profesionales oriundos de la región.

Establecer 2 convenios con instituciones de educación superior para facilitar el acceso a carreras técnicas y profesionales de estudiantes del municipio.

Gestionar la creación de una sala de internet publica en la biblioteca Fermín Sandoval.

Mantener la Jornada continua en el Colegio José María Córdoba para garantizar la mayor cobertura de educación en el Municipio.

#### **8.1.4. Fortalecimiento del sector vivienda**

##### **8.1.4.1. Objetivo:**

Mejorar la calidad de vida de los habitantes del municipio a través de una vivienda digna y entorno urbanístico óptimo.

##### **8.1.4.2. Diagnóstico:**

##### **Indicadores socioeconómicos y de vivienda**

REPUBLICA DE COLOMBIA  
DEPARTAMENTO NORTE DE SANTANDER  
CONCEJO MUNICIPAL DE DURANIA

Tabla 19. Vivienda y desempleo.

Municipio o centro poblado	Población que vive en hacinamiento						Población en Necesidades Básicas Insatisfechas (%) <sup>(2)</sup>	Población bajo la línea de pobreza (%) <sup>(4)</sup>	Población bajo la línea de pobreza extrema (%) <sup>(4)</sup>	Tasa de desempleo		
	Familias			Personas						Total personas económicamente activas	Total personas desempleadas	%
	Total familias	Familias en hacinamiento	%	Total población	Personas en hacinamiento	%						
Durania	1522	741	48.68	4181	2821	67.47	32.86	32.86	0,0	1.739	158	9

Fuente: EOT Durania-DANE 2005

**Índice de NBI.** La población con necesidades básicas insatisfechas NBI oscila entre un 32,86% del total de la población de 4181 personas que habitan en el municipio de Durania zona urbana y rural.

#### ACUERDO No 017 DE 2008

**Población bajo línea de pobreza y pobreza extrema.** La población que se encuentra bajo la línea de pobreza es del 32.86% al igual que la población con necesidades básicas insatisfechas y en pobreza extrema no se han encontrado todavía familias en estas condiciones, estas tasas se dan por las condiciones de las viviendas y de hacinamiento en que se encuentran las familias, por esto se hace mención a que en el área rural tenemos 596 viviendas de las cuales 555 se encuentran ocupadas y 41 desocupadas. El 76,68% de las viviendas es tipo casa 457 y el 23,32% es de otro tipo 139. De las 596 viviendas 417 tienen lavaplatos (69,96%), 352 tienen baño (59,06%), 417 cuenta con lavadero (69,96%), 572 viviendas cocinan con leña. (95,97%), las restantes viviendas emplean gas propano u otro tipo de combustible para la cocción de los alimentos.

En el municipio de Durania (casco urbano) cuenta con 502 viviendas de ellas 499 ocupadas y 3 desocupadas, el 96,79% es tipo casa, el 0,75% apartamento, y el 2,08% tipo cuarto; así mismo el 83,9% cuenta con cuarto exclusivo para la cocina, el 3,1% cocinan con lavaplatos en el patio o en área externa, el 2,51% con cocina en la sala y sin lavaplatos y el 2,5% cocinan en el dormitorio. La fuente básica de cocina es el sistema de Gas Propano con el 86,7%, aunque es preocupante el uso de la leña en el 8,7%, el 2,9% lo hace con petróleo, gasolina o kerosén y el 1,7% con electricidad.

VIVIENDA	
Situación actual	Déficit de vivienda urbana
Causas	Deterioro de las viviendas. Sub-utilización de los lotes viviendas.

*REPÚBLICA DE COLOMBIA  
DEPARTAMENTO NORTE DE SANTANDER  
CONCEJO MUNICIPAL DE DURANIA*

	<b>Situación geográfica</b> <b>Falta de control urbano.</b> <b>Limitación de recursos</b> <b>Presentación de proyectos</b>
<b>Consecuencias</b>	<b>Hacinamiento</b> <b>Migración de la población</b> <b>Problemas de salud</b>
<b>Soluciones</b>	<b>Construcción de viviendas y respectivo mantenimiento</b>
<b>Estrategias</b>	<b>Venta de lotes o expropiación de los mismos</b>
<b>Actores</b>	<b>Población civil</b>
<b>Responsables</b>	<b>Gobierno nacional, departamental, municipal y comunidad</b>

**ACUERDO No 017 DE 2008**

**Fuente:** Mesas de trabajo administración municipal de Durania, comunidad y Fundación Pades, GTZ-CERCAPAZ. Febrero de 2008.

**8.1.4.3. Se logrará a través de los siguientes proyectos:**

1. Gestionar proyectos de construcción de vivienda de interés social urbana.
2. Gestionar proyectos de mejoramiento de vivienda rural.

**Para la ejecución de los mismos se desarrollarán las siguientes estrategias:**

- ✚ Actualizar el esquema de ordenamiento territorial.
- ✚ Efectuar control a la generación de viviendas en zonas de alto riesgo.
- ✚ Gestionar la adquisición de predios para adelantar proyectos de vivienda de interés social.
- ✚ Gestionar subsidios de vivienda para los estratos 1 y 2.
- ✚ Impulsar programas de renovación urbana.

**Metas:**

Ceder y legalizar 2 hectáreas para uso exclusivo de proyectos de interés social.

Presentar un proyecto de interés social “villa Julia” para la solución a 50 familias en condiciones desfavorables.

Acceder a un programa de mejoramiento de vivienda en el sector rural.

Revisión y actualización del esquema de ordenamiento territorial.



### **8.1.5. Fortalecimiento del sector Agua Potable, Saneamiento Básico y Medio Ambiente**

#### **8.1.5.1. Objetivo:**

Optimizar la calidad de la prestación de los servicios públicos mejorando las condiciones ambientales y sanitarias existentes en el casco urbano y rural basado en el respeto y conservación del medio ambiente

#### **8.1.5.2. Diagnostico**

### **ACUERDO No 017 DE 2008**

### **SERVICIOS PÚBLICOS DOMICILIARIOS**

La jerarquía de una ciudad o de un centro poblado, se da por la cantidad y calidad de Servicios públicos que aloja, así como por el impacto ambiental

#### **Acueducto.**

El acueducto del municipio fue reparado parcialmente en el año 1.995, subsanando las rupturas e interrupciones del fluido normal de la red de distribución, con un servicio diario de dos turnos de 12 horas cada uno. La fuente de abastecimiento es la Quebrada La Laucha, tiene un caudal de 30 Lts/seg, la distancia de la bocatoma al casco urbano es de 6.000 metros lineales; aproximadamente se toman 18 L /seg.

La bocatoma es de tipo sumergido, en concreto ciclópeo, ubicada en la unión de los dos brazos de la quebrada la Laucha, las aguas captadas van a una caja (tanquilla) de derivación en donde empieza la conducción al tanque desarenador. Existen 30 metros de la bocatoma al desarenador con tubería de HF. (Hierro fundido) de 6" la cual en la actualidad se encuentra en regular estado.

El tanque desarenador esta situado a 20 metros de la tanquilla que capta el agua. Su capacidad es de 20m<sup>3</sup>. Cumple sus funciones de aquietamiento (sedimentación) y almacenamiento de líquido.

El sistema de conducción del tanque desarenador hacia el tanque de almacenamiento tiene longitud aproximadamente de 6.000 metros, la instalación consta de 3.600 metros lineales de tubería de HF. (hierro fundido) de 6" y 2.400 de tubería de A. G. (Acero Galvanizado) de 6", actualmente debido al estado de la tubería presenta constantes rupturas interrumpiendo el servicio normal de distribución.

#### **Utilización de la planta de tratamiento.**

Existe una planta de tratamiento compacta, diseñada para tratar 22 Lts/seg, con un área de 750 metros cuadrados. Ubicada la parte alta del barrio la Esperanza. Se tratan 18 litros de agua por segundo.

*REPÚBLICA DE COLOMBIA*  
*DEPARTAMENTO NORTE DE SANTANDER*  
*CONCEJO MUNICIPAL DE DURANIA*

**Tabla N° 1. Utilización de la Planta de Tratamiento**

Capacidad instalada Lt/Sg	Caudal medio tratado Lt/Sg.	% Utilización
22	18	81,81

**Capacidad de Abastecimiento de Agua con Reserva**

Nos indica la capacidad del tanque de almacenamiento, medida en días, para atender la demanda diaria de agua en la cabecera municipal, al analizar la curva típica de corte o racionamiento se establece el número de días,

**ACUERDO No 017 DE 2008**

la duración y la periodicidad con que se replicará el evento, con esto nos permite saber si el almacenamiento o reserva, puede soportar total parcialmente el evento.

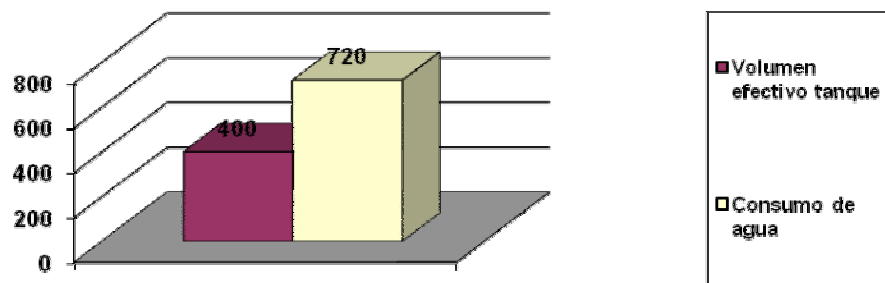
$$\text{Capacidad de abastecimiento con reserva} = \frac{\text{Volumen efectivo Tanque}}{\text{Consumo total diario}}$$

**Capacidad de Abastecimiento de Agua con Reserva en el Casco Urbano. E.O.T.**

Abastecimiento	Total
Capacidad total	400 M³
Volumen efectivo tanque	400 M³
Consumo de agua tratada	720 M³
Capacidad de abastecimiento con reserva. *	55,55 M³/Sg

\*Equivale a 13 horas y 40 minutos.

**Capacidad de abastecimiento de agua E.O.T.**



**Cobertura De Acueducto.**

Registra la proporción de calles que tienen cobertura de redes principales de distribución municipal. Por diferencia permite establecer el número de calles que no cuentan con acceso a las redes principales.

$$\text{Cobertura de Redes} = \frac{\text{Longitud de redes de distribución}}{\text{Longitud de Calles}}$$

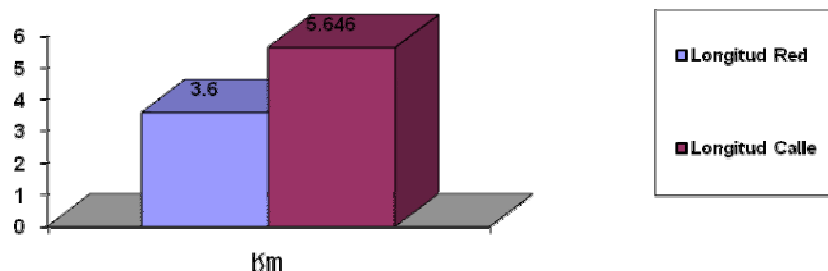
Cobertura	Total
Longitud red en Km	5,374
Longitud calle en Km	5,646
Cobertura de redes en %	95,20

Fuente E.O.T

### ACUERDO No 017 DE 2008

Las redes del acueducto del casco urbano tiene una longitud de 5,374 kilómetros, con 17 válvulas de 6 pulgadas, se encuentra en buenas condiciones, esta pasa por las calles y avenidas del sector urbano, que cuentan con una longitud de 5,646 kilómetros, con una cobertura del 95,2%, se considera buena al estar por encima del 80%.

#### Cobertura de Acueducto.



#### Distribución de Agua Potable.

Determina la capacidad de atención de la red de distribución y el promedio de atención de la red por suscriptor; permite establecer la utilización optima, subutilización u holgura de la red y establecer la densidad en la utilización de la acometida por suscriptor.

$$\text{Metros de tubería por conexión} = \frac{\text{Longitud de Red de Distribución}}{\text{Total Suscriptores}}$$

$$\text{Nivel de Atención} = \frac{\text{N° de Suscriptores de acueducto}}{\text{Número de Viviendas}}$$

#### Distribución de Agua Potable. E.O.T

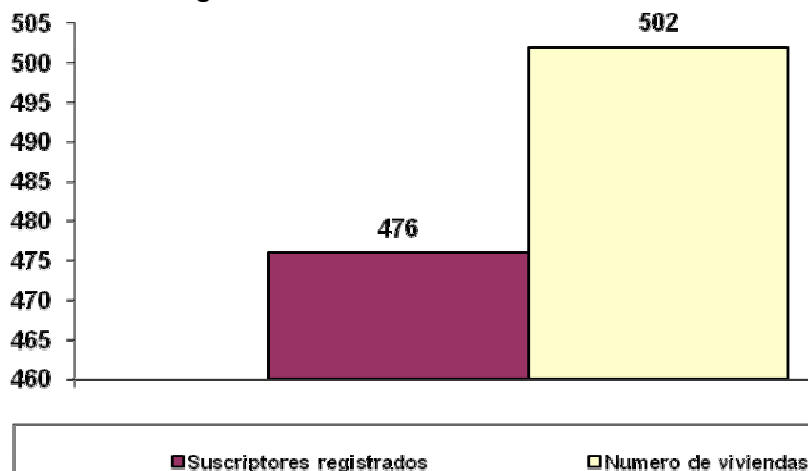
Distribución	Total
Longitud Red en mt	5.374
Suscriptores registrados	476
Número de viviendas	502
Metros de tuberías por conexión	11,28
Nivel de atención.	94,82 %

La distribución de Agua potable en el sector urbano se hace por sectores cada uno de seis horas, para así cubrir toda la población, la atención es del 94,82%, los metros de

tubería de conexión por cada vivienda son de 11,28 metros y se encuentra en buenas condiciones.

## ACUERDO No 017 DE 2008

### Distribución de Agua Potable. E.O.T



### Cobertura y calidad del servicio de Acueducto.

Nos da la proporción de personas y de viviendas que tienen acceso al servicio, en cuanto a calidad nos determina la comunidad, la presión y calidad físico químico y bacteriológica del agua, nos permite conocer la magnitud del déficit de personas o viviendas con conexión domiciliaria de agua potable.

$$\text{Cobertura Poblacional} = \frac{\text{Viviendas con agua Potable}}{\text{Número de Viviendas}}$$

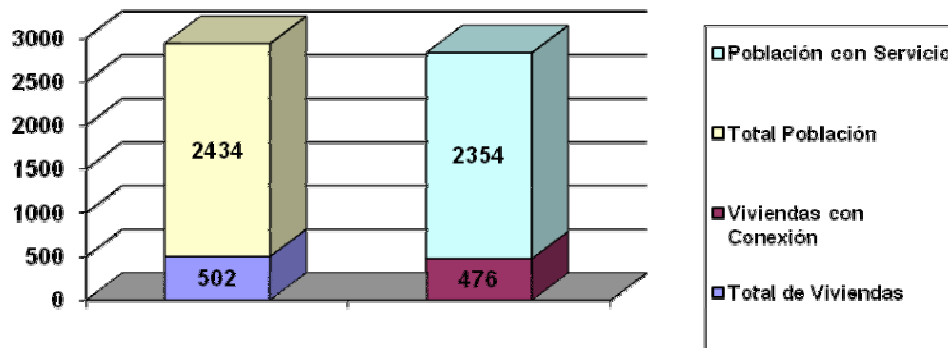
### Cobertura del Servicio de Acueducto. E.O.T.

Cobertura	Total
Total Viviendas	502
Total Población	2.434
Número de Viviendas con Conexión domiciliaria	476
Total Población con servicio	2.354
Cobertura domestica %	94,82
Cobertura departamental %	92,04
Cobertura Nacional %	90,93

La Cobertura de servicio de agua potable del casco urbano es del 94,82%, se considera buena al estar por encima del 80%, el resto de la población que es el 5,08% aun no cuenta con este servicio, el cual les es regalado o vendido por los vecinos.

## ACUERDO No 017 DE 2008

### Cobertura de Servicio de Acueducto. E.O.T.



### Calidad del Servicio. Fuente E.O.T.

Calidad del Servicio	Total
<b>Continuidad</b>	
Buena ( 80 – 100%)	X
Regular ( 51 – 79%)	
Mala ( inferior al 50 %)	
<b>Presión</b>	
Alta ( más de 40 mts/cm2)	
Normal ( 20 – 40 mts/cm2)	X
Baja (10 – 20 mts/cm2)	
Muy baja ( menos de 10 mts/cm2)	
<b>Calidad Físico Química del agua Decreto 2150</b>	
Si	
No	X

La calidad del acueducto urbano es buena, se encuentra en un rango del 80 al 100%, el líquido es incoloro e insabora, apto para el consumo. Cuenta con una presión normal que oscila entre los 20 a 40 mts/cm2.

### Dotación de Agua Potable.

Permite apreciar la oferta disponible de agua por suscriptor o persona, para así establecer planes de expansión en el sistema.

$$\text{Dotación efectiva per cápita (l/h/d)} = \frac{\text{Volumen diario producido}}{\text{Población Servida}}$$

$$\text{Dotación nominal per cápita (l/h/d)} = \frac{\text{Volumen diario producido}}{\text{Población Total}}$$

## ACUERDO No 017 DE 2008

$$\text{Dotación nominal por suscriptor (l/h/d)} = \frac{\text{Volumen diario Producido}}{\text{Población Total}}$$

*REPÚBLICA DE COLOMBIA*  
*DEPARTAMENTO NORTE DE SANTANDER*  
*CONCEJO MUNICIPAL DE DURANIA*

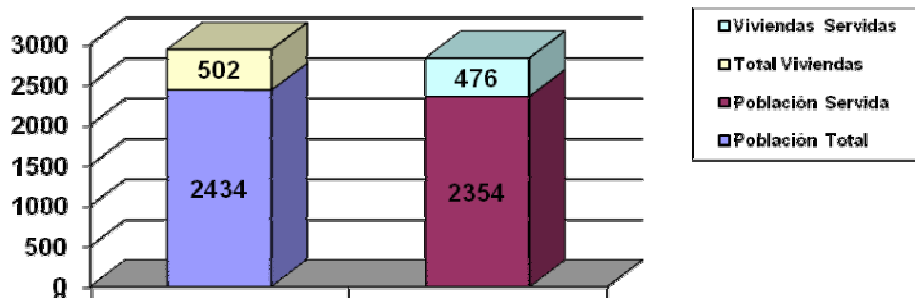
Total Suscritores

**Dotación Agua Potable.**

<b>Dotación Agua Potable</b>	<b>Total Casco U.</b>
Población Total	2.434
Total Viviendas	502
Volumen diario producido (litros / día)	432.000
Número de suscritores	476
Población servida	2.354
Dotación efectiva per cápita (l/h/d)	183,52
Dotación Nominal per cápita (l/h/d)	184,38
Dotación nominal por suscriptor	907,56

La dotación efectiva per cápita de agua potable en el casco urbano es de 183,52 (l/h/d), es lo que un habitante consume diario para sus necesidades. Es necesario aumentar la dotación para atender la población que no cuenta con este servicio. Teniendo en cuenta que la dotación neta promedio por habitante a nivel nacional es de 150 l/h/d, se observa que en el casco urbano se supera este promedio, lo que hace suponer un uso inadecuado del servicio.

**Dotación Agua Potable**



**Proyección de Capacidad Instalada hasta el año 2015.**

Con el propósito de determinar si la capacidad del actual acueducto de la cabecera municipal, puede cubrir las necesidades de la población hasta el año 2015, se emplea el método de cálculo RAS, para el cual se emplea como base las proyecciones de población del DANE, el valor del consumo promedio por habitante a nivel nacional, el resultado final se compara con la oferta de caudal de la fuente abastecedora del acueducto que para el caso del municipio es la Quebrada la Laucha.

**ACUERDO No 017 DE 2008**

### **Nivel de Complejidad**

El nivel de complejidad para el municipio de Durania es bajo, por que la población del sector urbano menor de 2.500 habitantes.

Dotación Neta Máxima: 150 L/hab./día

Dotación bruta =  $\frac{\text{Dotación Neta}}{1 - \% P}$       donde

Dotación bruta =  $\frac{150 \text{ L/hab./día}}{1 - 0,40} = \frac{150}{0,60} = 250 \text{ L/ha/día}$

Consumo mínimo diario =  $\frac{\text{Población (proyectada)} \times \text{Dotación bruta}}{\text{Segundos/Días}}$

Consumo mínimo diario =  $\frac{4.236 \times 250}{86.400} = 12,26 \text{ L / seg}$

Consumo Máximo Diario = consumo mínimo x K1 donde

Consumo Máximo Diario =  $12,26 \times 1,3 = 15,93 \text{ L / seg}$

El caudal requerido para el acueducto en el 2015 es de 15,93 L/ seg

El caudal de la Quebrada la Laucha donde se capta el agua del acueducto es de 30 L /seg. Actualmente se captan para el acueducto 18 L / seg.

La población estimada para el año 2015 será de 4.236 habitantes en el sector urbano, esta población necesitara un caudal promedio de 15,93 L/seg, el acueducto actualmente cuenta con una oferta de 18 L/seg, con lo cual se puede atender la demanda del servicio hasta el año 2.015.

### **Uso Eficiente del Agua.**

En el casco urbano del municipio no se cuenta con un sistema de micro medición y macro medición, debido a la resistencia de la comunidad a la instalación de un sistema de medición, por lo tanto no hay un control y cobro equitativo en el consumo de agua, por lo que no se puede establecer un parámetro comparativo entre el agua tratada y el agua efectivamente facturada.

Teniendo en cuenta que el consumo promedio nacional es de 150 Lts /hab./día, se calcula que actualmente la población consume 638,94 Lts /hab./ día, lo cual refleja un mal uso del servicio y mal estado de las redes domiciliarias.

### **ACUERDO No 017 DE 2008**

## **Alcantarillado.**

### **Alcantarillado y Tratamiento de Aguas Residuales.**

Comprende la recolección de residuos líquidos o aguas servidas, por medio de tuberías y conductos. Tiene una cobertura del 90%.

La red esta construida en su totalidad en tubería de gress de 6, 8, 10 y 12 pulgadas, la topografía del área urbana con una pendiente promedio del 15%, lo que favorece el transporte de las aguas residuales y reduce la obstrucción de las tuberías. Los pozos de inspección tiene una altura promedio de 2,5 metros. El uso indebido del agua del acueducto y las conexiones de las redes de aguas lluvias al alcantarillado provoca un aumento en el caudal, causando un deterioro prematuro en las tuberías. Este sistema descarga sus aguas en la quebrada la Rastrojera, sin ningún tipo de tratamiento, contaminando altamente esta fuente hídrica y presentando malos olores en su área de influencia, esta a su vez vierte sus aguas a la quebrada la Lejía.

### **Cobertura Redes de Alcantarillado.**

Registra la proporción de calles que tienen cobertura de redes principales de distribución municipal. Por diferencia permita establecer el numero de calles que no cuenta con acceso a las redes principales. Ver mapa de alcantarillado.

Cobertura de Redes =  $\frac{\text{Longitud de redes de distribución}}{\text{Longitud de Calles}}$

### **Cobertura de Redes de Alcantarillado en el Casco Urbano.**

<b>Cobertura</b>	<b>Total Casco U.</b>
Longitud red en Km	5,0814
Longitud Calle en Km	5,646
Cobertura de redes en %	88,24

Fuente: EOT

La Red de alcantarillado del casco urbano, tiene una longitud de 5,081 kilómetros que se encuentra en regular estado, cuenta con 58 pozos, algunas viviendas del barrio la Troja vierten las aguas servidas a la quebrada la Rastrojera. La cobertura del sector urbano es del 90%, se considera buena al estar por encima del 80%.



*REPÚBLICA DE COLOMBIA  
DEPARTAMENTO NORTE DE SANTANDER  
CONCEJO MUNICIPAL DE DURANIA*

---

**Cobertura de Redes de Alcantarillado.**



**Cobertura del servicio de alcantarillado.**

Nos indica la proporción de personas y de viviendas que tiene acceso al servicio, permite conocer la magnitud del déficit de personas o viviendas con conexión domiciliaria de alcantarillado.

$$\text{Cobertura Poblacional} = \frac{\text{Viviendas con Alcantarillado}}{\text{Total Viviendas}}$$

**Cobertura del Servicio de Alcantarillado.**

Cobertura	Total Casco U.
Total Viviendas	502
Total Población	2.434
Número de viviendas con conexión domiciliaria.	443
Población total con servicio	2.215
Cobertura Domestica %	88,24
Cobertura Departamental %	86,00
Cobertura Nacional %	81,69

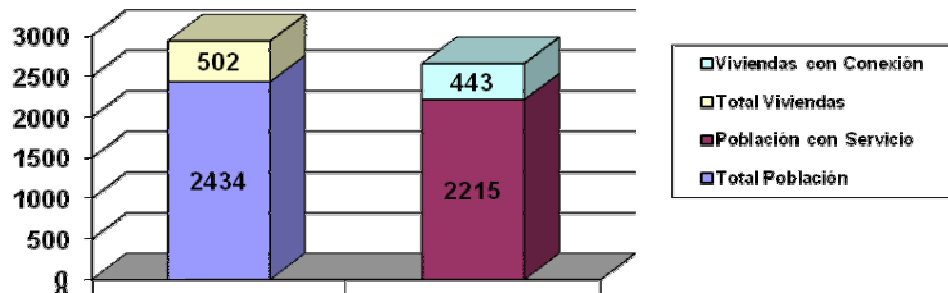
Fuente E.O.T.

La cobertura de Alcantarillado es de 88,24% y se considera buena al estar por encima del 80%, el 11,76% de los usuarios vierten las aguas servidas al caño el silencio o la quebrada la Rastrojera, siendo esto un problema fitosanitario y ambiental.

**ACUERDO No 017 DE 2008**

*REPÚBLICA DE COLOMBIA*  
*DEPARTAMENTO NORTE DE SANTANDER*  
*CONCEJO MUNICIPAL DE DURANIA*

**Cobertura del Servicio de Alcantarillado.**



**Calidad del Servicio Red Técnicamente Construida.**

Calidad del Servicio	Total Casco U.
<b>Continuidad</b>	
Buena (80 – 100%)	<b>X</b>
Regular (51 – 79%)	
Mala (inferior al 50%)	

**Residuos Sólidos: Recolección, Transporte, Disposición Final, Cobertura y Calidad de Servicio.**

Es la recolección de residuos, principalmente sólidos y comprende actividades complementarias de transporte, aprovechamiento y disposición final de tales residuos. El servicio es prestado por la alcaldía.

El municipio posee un relleno sanitario manual con un área de 8,0583 Ha, ubicado a tres kilómetros del área urbana, cerca a la finca la Palma, esta en regulares condiciones técnicas. Se cuenta con servicio urbano de recolección de basura con una frecuencia de dos veces por semana en una volqueta con capacidad de 4m³, se realiza los días lunes y viernes de cada semana, el personal disponible para esta tarea se compone de un conductor y dos ayudantes, presta una cobertura del 95,20%, la producción por vivienda es de 1,05 Kg./Viv./día y la producción per cápita 0,205 Kg./hab./día, la producción mensual es de 15 toneladas aproximadamente. Los desechos tóxicos hospitalarios no tienen disposición final especial. Se debe insistir en el manejo integral de los residuos sólidos.

El barrido y limpieza vial lo realizan los habitantes del municipio, donde cada persona se hace responsable del barrido del frente de su casa, la alcaldía cuenta con una persona que se ocupa de barrer y limpiar las calles que circundan el parque principal. Algunas personas utilizan su solar para la disposición de desechos generando malos olores y creando contaminación mediante la reproducción de insectos. (moscas, cucarachas, etc.)

**ACUERDO No 017 DE 2008**

Cobertura poblacional =  $\frac{\text{Vivienda con servicio de Aseo}}{\text{Total viviendas}}$

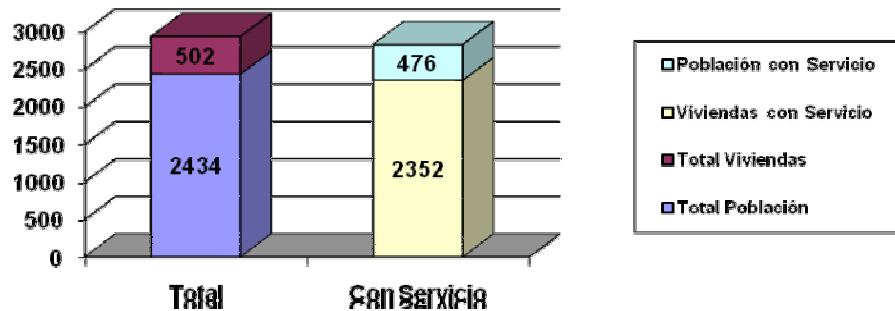
*REPÚBLICA DE COLOMBIA  
DEPARTAMENTO NORTE DE SANTANDER  
CONCEJO MUNICIPAL DE DURANIA*

**Cobertura del Servicio de Aseo.**

Cobertura	Total Casco U.
Total Viviendas	502
Total Población	2.434
Número de viviendas con servicio	476
Población total con servicio	2.352
Cobertura domestica %	94,82

La cobertura del servicio de aseo es de 94,82%, se considera buena al estar por encima del 80%, el resto de los usuarios botan los residuos sólidos al caño el silencio, a la quebrada la Rastrojera, otros la queman, creándose un problema fitosanitario y ambiental.

**Cobertura de Servicio de Aseo.**



**Costo de la Disposición de los Desechos del Casco Urbano.**

Servicio	Costo Servicio
Recolección y transporte	6.804.000
Mano de Obra	4.320.000
<b>Total</b>	<b>11.124.000</b>

El costo de la disposición de la basura tiene un valor de once millones ciento veinticuatro mil pesos que consta de recolección, transporte y mano de obra.

**ACUERDO No 017 DE 2008**

**8.1.5.3. Se logrará a través de los siguientes proyectos:**

1. Cofinanciar el proyecto denominado “AGENDA DEPARTAMENTAL DEL AGUA”.
2. Construcción y mejoramiento de mini distritos de riego y acueductos Veredales.

3. Implementación del plan de gestión integral de residuos sólidos.
4. Compra de áreas estratégicas y protección de las mismas
5. Reforestación y protección de cuencas y micro cuencas.
6. Impulsar la protección del entorno y el afianzamiento de la cultura ambiental.
7. Adquisición de equipos de laboratorio para análisis técnicos de agua.
8. Desarrollar el proyecto de manejo y tratamiento de aguas residuales.
9. Construcción de un vivero municipal.

**Para la ejecución de los mismos se desarrollarán las siguientes estrategias:**

- ✚ Gestionar la dotación del sistema municipal para la adecuación y prevención de desastres.
- ✚ Reactivar la defensa civil del municipio.
- ✚ Impulsar la creación y apoyo a los comités locales de emergencia.
- ✚ Censar las viviendas ubicadas en zonas de alto riesgo.
- ✚ Gestionar la reubicación de las familias que posean vivienda en zona de alto riesgo.
- ✚ Revisar y actualizar al código de urbanismo.
- ✚ Adelantar acciones de prevención y alerta frente a fenómenos naturales que amenacen desastres.
- ✚ Gestionar proyectos de reforestación en bosque productor maderable.

**Metas:**

Lograr la consolidación de un proyecto macro dentro la “Agenda Departamental de Aguas”

Terminación de los 2 minidistritos de riego hato Viejo y Moretón durante el Cuatrienio.

Gestión para la construcción del mini distrito de riego Cuajadoras.

Elaboración e implementación del proyecto del sistema integral de residuos (separación en la fuente, Planta de reciclaje, planta de abonos orgánicos, relleno municipal)

**ACUERDO No 017 DE 2008**

Presentación de acuerdo municipal para el correcto manejo de residuos sólidos.

Certificación de la empresa municipal como operadora de servicios públicos.

Instalación de micro medidores en el 100% de los Predios urbanos.

Adquisición de áreas estratégicas para la protección y conservación de las mismas de acuerdo a lo establecido en la ley.

Implementación del vivero Municipal.

Reactivación y consolidación del comité de educación ambiental Municipal.

Desarrollo proyecto de reforestación en bosque productor maderable.

#### **8.1.6. Fortalecimiento del sector Deportivo y de Recreación.**








##### **8.1.6.1. Objetivo:**

Elevar la calidad de vida de los Duranenses mediante el mejoramiento y construcción de escenarios así como la implementación de programas de promoción y acompañamiento a los deportistas en las diferentes disciplinas deportivas.



##### **8.1.6.2. Diagnostico:**

Los campos deportivos que existen en el municipio de Durania son Cancha Córdoba (fútbol) con un área de 4.000 metros cuadrados, ubicada en el barrio San Miguel, las canchas de los barrios el Centro, San Marino y las del Hogar Juvenil Campesino, la Piscina, y el Colegio (2) tienen un área cada una de 60 metros cuadrados.

#### **ACUERDO No 017 DE 2008**

DEPORTES	
	Conformar la junta municipal de deportes.
	Apoyar las delegaciones deportivas que representan al municipio en las diferentes disciplinas.
	Institucionalizar los campeonatos deportivos en todas las modalidades y categorías.
	Retomar el deporte tradicional, así como el bolo criollo, el tejo y los encostados, entre otros.
	Fortalecer y dotar con las nuevas tecnologías el hogar juvenil campesino de Durania.
	Capacitación de personal y dirigentes de escuelas deportivas
	Desarrollar actividades para la adquisición de fondos para el fortalecimiento

*REPÚBLICA DE COLOMBIA  
DEPARTAMENTO NORTE DE SANTANDER  
CONCEJO MUNICIPAL DE DURANIA*








<b>de actividades deportivas.</b>
 <b>Institucionalizar el reconocimiento al mérito deportivo para quienes representan al municipio.</b>
 <b>Fortalecimiento de la banda marcial del colegio, así como también el grupo de danzas y teatro.</b>

*Fuente: Mesas de trabajo administración municipal de Durania, comunidad y Fundación Pades, GTZ-CERCAPAZ. Febrero de 2008.*


**8.1.6.3. Se logrará a través de los siguientes proyectos:**

1. Mejora la infraestructura física de los escenarios deportivos y parques infantiles del municipio.
2. Construir escenario deportivos y parques infantiles.
3. Fortalecer las escuelas de formación deportiva.
4. Apoyo logístico a eventos deportivos municipales y veredales.
5. Fomentar la creación de espacios saludables.

**Para la ejecución de los mismos se desarrollarán las siguientes estrategias:**

-  Asignar recursos presupuestales para mejorar y mantener la infraestructura de los escenarios deportivos tanto urbanos como rurales.
-  Gestionar recursos con el departamento, la nación, entidades públicas o privadas, para el mejoramiento y adecuación de los escenarios deportivos existentes.
-  Impulsar la creación y/o mejoramiento del banco de implementos deportivos.
-  Vincular al sector privado en la financiación de eventos deportivos.
-  Contratar personal que capacite y oriente a la comunidad en la mejor utilización del tiempo libre, prácticas deportivas y actividades físicas.
-  Construir nuevos escenarios deportivos en zonas donde no existen.
-  Institucionalizar las olimpiadas campesinas.

**ACUERDO No 017 DE 2008**

-  Apoyar la práctica deportiva mediante la implementación de campeonatos y apoyo logístico de los mismos.

**Metas:**

Mejoramiento del 30% de los escenarios Deportivos del municipio de Durania.

Construir 2 nuevos escenarios para la práctica del deporte que beneficie no solamente el sector urbano si no también sector rural.

Contribuir con la gestión de recursos a las escuelas de formación deportiva.

Apoyo logístico al 100% de las actividades físicas y recreativas en el sector rural y urbano.

Realizar por lo menos un campeonato al año de juegos tradicionales.

Realizar una capacitación al año para dirigentes deportivos del Municipio.

Crear la medalla al “Merito Deportivo” para el mejor deportista de Durania.

Desarrollar un programa anual deportivo que garanticen la participación de la población discapacitada y de la tercera edad.

### **8.1.7. Juventud, Niñez Familia y Población desplazada**

#### **8.1.7.1. Objetivos:**

Promover las acciones necesarias que permitan disminuir a los jóvenes niños y familias en situaciones de vulnerabilidad.

Disminuir los niveles de vulnerabilidad de la población que se presentan con mayor frecuencia en los estratos 1 y 2 propiciando mejores condiciones de vida a niños, adolescentes, madres cabeza de familia, desplazados, discapacitados y tercera edad.

### **ACUERDO No 017 DE 2008**

#### **8.1.7.2. Diagnostico:**

De acuerdo a los informes presentados por el instituto colombiano de Bienestar Familiar y organizaciones como Unicef y el Ministerio de la Protección social en Colombia se estimaba para finales del 2003 una población de 44.583.577 habitantes de los cuales 16.716.530 eran menores de 18 años, de estos, mas de 6 millones vivían en la pobreza y mas de 1 millón en la miseria. Indica el informe que aproximadamente 35.000 niños son explotados sexualmente cada año en el país; 7.000 se encuentran vinculados al conflicto armado y 8.000 se encuentran privados de la Libertad. El 73% de los desplazados internos en Colombia son mujeres y niños, el 9% de los secuestros ocurridos entre 1996 y 2001 correspondieron a menores de edad; casi la mitad de los niños de zonas rurales viven en hogares sin abastecimiento de agua; casi el 14% de los niños y niñas menores de 5 años sufren de desnutrición crónica y aproximadamente un millón de niños y niñas entre los 5 y los 6 años no están matriculados en la población preescolar. Tres de cada diez niños de la zonas rurales desertan del

*REPÚBLICA DE COLOMBIA*  
*DEPARTAMENTO NORTE DE SANTANDER*  
*CONCEJO MUNICIPAL DE DURANIA*

primer grado de primaria y hay mas de un millón y medio de niños, niñas y adolescentes entre 5 y 17 años que son trabajadores. La mayoría de estos niños no desarrollaran su potencial por falta de oportunidades y serán improductivos en su vida adulta. Debido a causas que se pudieron evitar. Por tal razón la formulación de los Planes de Desarrollo Territorial es una herramienta eficaz en la disminución de las causas que afectan el crecimiento de la infancia y la adolescencia.

<b>JUVENTUD, NIÑEZ Y FAMILIA</b>	
<b>Situación actual</b>	<b>Malnutrición y desnutrición</b> <b>Maltrato infantil</b> <b>Niños y jóvenes en edad escolar sin educación</b> <b>Falta de participación de jóvenes en la conformación de los concejos municipales de juventud</b> <b>Violencia intrafamiliar</b> <b>Niños sin registro civil y abandono de hogar</b> <b>Atención integral al niño</b>
<b>Causas</b>	<b>Descuido de los padres</b> <b>Nacimiento</b> <b>Problemas familiares</b> <b>Problemas económicos</b> <b>Falta de interés de los padres</b> <b>Irresponsabilidad</b> <b>Falta de interés, apatía</b>
<b>Consecuencias</b>	<b>Muerte, traumas físicos y psicológicos</b> <b>Actuaciones irresponsables representados vicios, malas costumbres</b> <b>Deserción escolar</b> <b>Pérdida de ayuda a los concejos juveniles</b>
<b>ACUERDO No 017 DE 2008</b>	
<b>Soluciones</b>	<b>Concientización de los padres en lo referente a educación, salud, alimentación y buen trato</b>
<b>Estrategias</b>	<b>Hogares de paso para los jóvenes en casos de violencia intrafamiliar</b> <b>Dar a conocer la ley 375 del 97 para la conformación de los C.M.J.</b> <b>Realizar programas por la radio comunitaria para dar a conocer la participación de los jóvenes dentro de los programas que se concertan en el municipio articulados en el deporte, la cultura y la recreación.</b>
<b>Actores</b>	<b>Niños</b> <b>Jóvenes</b> <b>Familia</b>
<b>Responsables</b>	<b>Comunidad</b> <b>Comisaría de familia</b> <b>Administración Municipal</b>

**Fuente:** Mesas de trabajo administración municipal de Durania, comunidad y Fundación Pades, GTZ-CERCAPAZ. Febrero de 2008.

**Población desplazada**

**Población desplazada según distribución por grupos de edad y área.**



*REPÚBLICA DE COLOMBIA*  
*DEPARTAMENTO NORTE DE SANTANDER*  
*CONCEJO MUNICIPAL DE DURANIA*

Tabla 16. Población desplazada.

Grupos de edad	Área urbana		Área rural		Total	
	Frecuencia	%	Frecuencia	%	Frecuencia	%
< 1 año	0	0,0	1	2,0	1	1,6
1 a 4	3	21,4	2	4,0	5	7,8
5 a 9	2	14,3	7	14,0	9	14,1
10 a 14	2	14,3	4	8,0	6	9,4
15 a 19	0	0,0	6	12,0	6	9,4
20 a 24	0	0,0	3	6,0	3	4,7
25 a 29	4	28,6	9	18,0	13	20,3
30 a 34	2	14,3	0	0,0	2	3,1
35 a 39	0	0,0	2	4,0	2	3,1
40 a 44	1	7,1	5	10,0	6	9,4
45 a 49	0	0,0	3	6,0	3	4,7
50 a 54	0	0,0	0	0,0	0	0,0
55 a 59	0	0,0	4	8,0	4	6,3
60 a 64	0	0,0	1	2,0	1	1,6
65 a 69	0	0,0	1	2,0	1	1,6
70 a 74	0	0,0	0	0,0	0	0,0
75 a 79	0	0,0	1	2,0	1	1,6
80 y más	0	0,0	1	2,0	1	1,6
<b>Total</b>	<b>14</b>	<b>100,0</b>	<b>50</b>	<b>100,0</b>	<b>64</b>	<b>100,0</b>

Fuente: Oficina IDS, Coordinador de sistemas de información: William Atehortua-DANE 2005

### ACUERDO No 017 DE 2008

El análisis poblacional es notorio el fenómeno migratorio, ya que su comportamiento ha aumentado, con la continua entrada y salida de población, debido a que algunos naturales del municipio que en años anteriores se trasladaron a otras poblaciones en busca de mejores oportunidades de trabajo, han decidido volver, ya que en donde se encontraban las condiciones de trabajo desmejoraron o por las condiciones de seguridad en la que se encuentra actualmente Colombia.

### Población discapacitada

#### *Población del municipio con cualquier tipo de discapacidad según distribución por área urbana y rural*

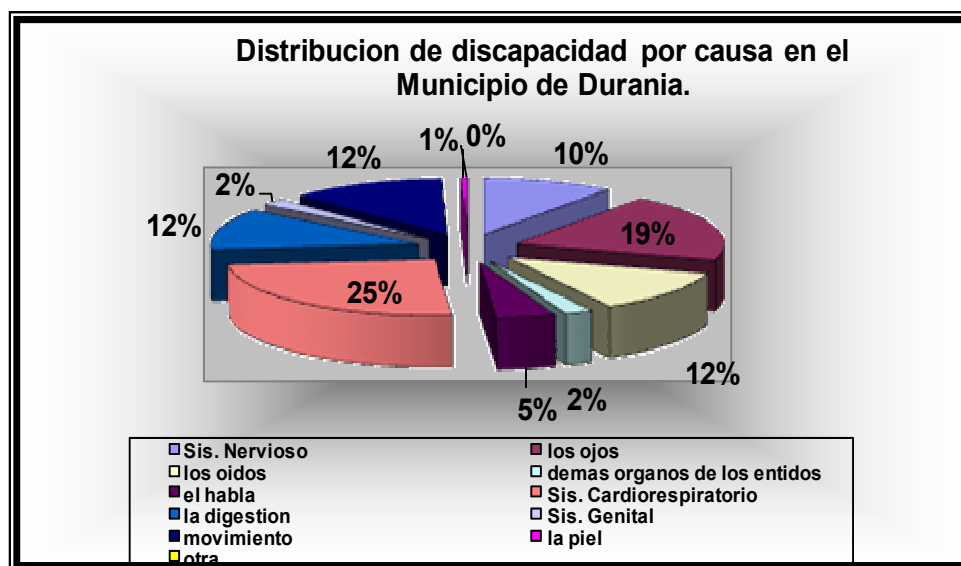
Tabla 17. Población con cualquier tipo de discapacidad

Estructuras o funciones corporales	Total			Cabecera municipal			Centro poblado			Rural disperso		
	Total	Hombres	Mujeres	Total	Hombres	Mujeres	Total	Hombres	Mujeres	Total	Hombres	Mujeres
<b>Total</b>	412	209	203	315	155	160	7	2	5	90	52	38
<b>El sistema nervioso</b>	42	17	25	29	9	20	0	0	0	13	8	5
<b>Los ojos</b>	80	38	42	67	32	35	1	0	1	12	6	6
<b>Los oídos</b>	50	31	19	38	24	14	3	1	2	9	6	3

*REPÚBLICA DE COLOMBIA*  
*DEPARTAMENTO NORTE DE SANTANDER*  
*CONCEJO MUNICIPAL DE DURANIA*

Los demás órganos de los sentidos (olfato, tacto, gusto)	9	7	2	7	5	2	0	0	0	2	2	0
La voz y el habla	19	8	11	13	5	8	1	0	1	5	3	2
El sistema cardiorrespiratorio y las defensas	102	45	57	68	28	40	0	0	0	34	17	17
La digestión, el metabolismo, las hormonas	49	29	20	46	27	19	0	0	0	3	2	1
El sistema genital y reproductivo	8	3	5	8	3	5	0	0	0	0	0	0
El movimiento del cuerpo, manos, brazos, piernas	50	30	20	36	21	15	2	1	1	12	8	4
La piel	2	1	1	2	1	1	0	0	0	0	0	0
Otra	1	0	1	1	0	1	0	0	0	0	0	0

**ACUERDO No 017 DE 2008**



Fuente: DANE 2007 - Dirección de Censos y Demografía

*REPÚBLICA DE COLOMBIA*  
*DEPARTAMENTO NORTE DE SANTANDER*  
*CONCEJO MUNICIPAL DE DURANIA*

Grafico 5. Población con cualquier tipo de discapacidad

Fuente: Pagina web del DANE 2005

El mayor porcentaje de población con discapacidad es la que afecta el sistema cardiorrespiratorio y las defensas en un 26 % respecto a las otras causas ya sean por las condiciones medioambientales y de estilos de vida de la población.

***Población del municipio con cualquier tipo de discapacidad según distribución por edad***

**ACUERDO No 017 DE 2008**

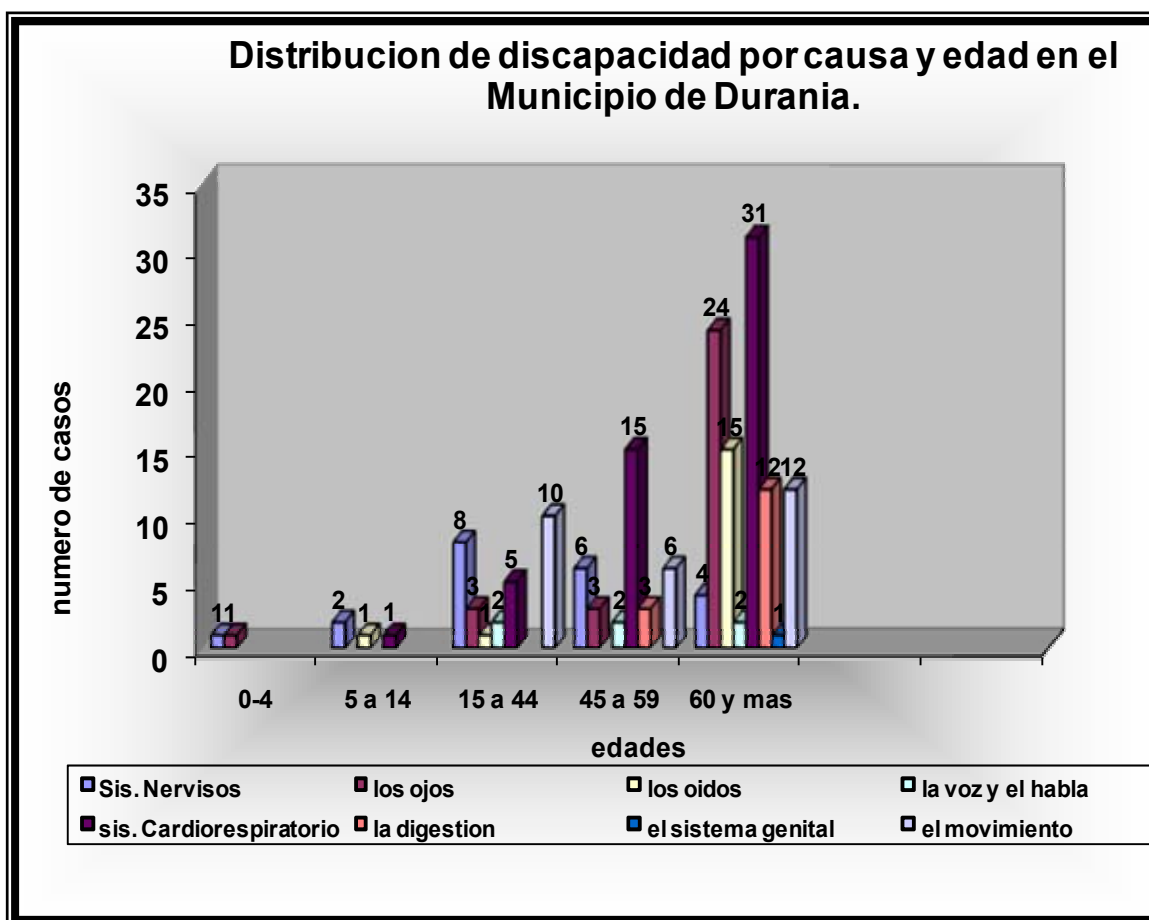
Tabla 18. Población con cualquier tipo de discapacidad por edad

Principal estructura o función corporal afectada	Total	De 0 a 4 años	De 5 a 14 años	De 15 a 44 años	De 45 a 59 años	De 60 años y más
<b>Total</b>	170	1	4	29	35	101
<b>El sistema nervioso</b>	21	1	2	8	6	4
Los ojos	30	0	0	3	3	24
Los oídos	17	0	1	1	0	15
La voz y el habla	6	0	0	2	2	2
<b>El sistema cardiorrespiratorio y las defensas</b>	52	0	1	5	15	31
La digestión, el metabolismo, las hormonas	15	0	0	0	3	12
El sistema genital y reproductivo	1	0	0	0	0	1
<b>El movimiento del cuerpo, manos, brazos, piernas</b>	28	0	0	10	6	12

Fuente: DANE 2007 - Dirección de Censos y Demografía

Grafico 6. Población con cualquier tipo de discapacidad según distribución por edad.

ACUERDO No 017 DE 2008



Fuente: DANE 2005

La población mas afectada por problemas de discapacidad es la comprendida entre las edades de 15 años en adelante mostrándose mas significativo en la edades de 60 años y mas.

**ACUERDO No 017 DE 2008**

<b>DESPLAZADOS</b>	
<b>Situación actual</b>	<b>Problemas de salud, epidemias, falta de atención del Estado y fenómenos naturales desfavorables.</b>
<b>Causas</b>	<b>Violencia, actores armados</b>
<b>Consecuencias</b>	<b>Pobreza, marginalidad, falta de oportunidades, desempleo, prostitución, drogadicción, sicariato, desarraigo de las tierras, hambre y falta de vivienda.</b>
<b>Soluciones</b>	<b>Brindar espacios de participación para la garantización de una vida digna</b>
<b>Estrategias</b>	<b>Proporcionar vivienda, trabajo y salud Orientación Acompañamiento permanente Retorno asistido Presencia permanente del estado Generación de ingresos Mayor información sobre programas del Estado Mayor presencia del Estado en el campo Apoyo a proyectos</b>
<b>Actores</b>	<b>Grupos al margen de la ley Políticos y dirigentes</b>
<b>Responsables</b>	<b>Gobierno nacional, departamental y municipal Empresa privada Organismos internacionales</b>

**Fuente:** Mesas de trabajo administración municipal de Durania, comunidad y Fundación Pades, GTZ-CERCAPAZ. Febrero de 2008.

**8.1.7.3. Se logrará a través de los siguientes proyectos:**

1. Fortalecer y apoyar los hogares de bienestar e infancia, así como el restaurante escolar y clubes juveniles.
2. Implementación de políticas de protección y atención a desplazados.
3. Implementación de políticas y programas de atención al menor y al adolescente en temas como embarazos no deseados, prevención del VIH e infecciones de transmisión sexual.

#### **ACUERDO No 017 DE 2008**

4. Formación y capacitación a madres gestantes en temas de prevención y la lactancia como un factor preponderante en el desarrollo de los niños.
5. Implementación de políticas de protección y atención a discapacitados, tercera edad, población vulnerable.
6. Apoyo a la creación y financiación de los hogares sustitutos.
7. Apoyo e impulso a los diferentes programas sociales implementados en el municipio.
8. Mejoramiento de la infraestructura Municipal encaminada a la protección del Adulto Mayor.
9. Desarrollo de procesos de formación y capacitación en Derechos Humanos.

#### **Para la ejecución de los mismos se desarrollarán las siguientes estrategias:**

- ✚ Fortalecer la atención a personas y grupos desplazados brindándoles orientación y readaptación a su nuevo entorno.
- ✚ Aplicación de la ley de infancia.
- ✚ Suscribir convenios de ayuda con el ICBF para la protección a menores en situación de abandono o similares.
- ✚ Creación de hogares sustitutos.
- ✚ Suscribir convenios con los centros de atención al menor del departamento "RUDESINDO SOTO".
- ✚ Gestionar recursos y adelantar programas de atención a las necesidades de la población vulnerable del municipio, como tercera edad, discapacitados, entre otros.
- ✚ Fortalecimiento del programa adulto mayor.
- ✚ Implementación del programa "JUNTOS". Fortalecimiento del programa restaurantes escolares.
- ✚ Impulsar programas dirigidos a las madres cabeza de familia y madres campesinas.
- ✚ Implementar programas ocupacionales en artes manuales y/o artesanales para adultos mayores.

#### **Metas:**

Gestión para la dotación de los Hogares de Bienestar Familiar.

*REPÚBLICA DE COLOMBIA*  
*DEPARTAMENTO NORTE DE SANTANDER*  
*CONCEJO MUNICIPAL DE DURANIA*

---

Capacitar al 100% de las madres gestantes en la prevención de la desnutrición y la lactancia como herramienta fundamental.

Propiciar la ayuda necesaria a las familias Duranenses para garantizar el registro civil de los niños y niñas que nazcan en nuestro Municipio.

**ACUERDO No 017 DE 2008**

Apoyo financiero al programa de restaurante escolar.

Consolidación de grupos juveniles e infantiles, implementación del Consejo Municipal infantil y Juvenil como mecanismo generador de su participación en la sociedad.

Realización de estudio de población infantil y adolescente vinculados en comportamientos y practicas nocivas (prostitución, Drogadicción, Alcoholismo, Mendicidad)

Fortalecimiento de las organizaciones y grupos de mujeres rurales y urbanas del municipio.

Garantizar actividades de recreación y esparcimiento dirigida a la mujer Duranense.

Implementación de estrategias y creación de base de datos para la recepción y atención a denuncias encaminadas a atender casos de violencia intrafamiliar, Maltrato infantil, abuso a menores consumo de sustancias psicoactivas, casos de desnutrición y desplazamiento forzoso.

Formulación y puesta en marcha del Plan Integral Único para la atención a la población desplazada.

Cubrimiento del 100% con ARS a la población desplazada oficialmente censada.

Acompañamiento y fortalecimiento de las Asaciones de Desplazados para el desarrollo de procesos productivos y de financiación.

Implementar programas en Artes manuales y Artesanales para adultos Mayores.

Seguimiento y vigilancia de espacios publico detectados como zonas generadoras de conflicto.

Construcción de la Agenda de Paz.

Apoyo al Comité de Política Social.  
Mejoramiento locativo al Hogar del Adulto Mayor.

*REPÚBLICA DE COLOMBIA  
DEPARTAMENTO NORTE DE SANTANDER  
CONCEJO MUNICIPAL DE DURANIA*

---

Capacitar en temas de Derechos Humanos a líderes comunitarios y a sectores de representación civil del municipio.



REPUBLICA DE COLOMBIA  
DEPARTAMENTO NORTE DE SANTANDER  
CONCEJO MUNICIPAL DE DURANIA

**ACUERDO No 017 DE 2008**

### 8.1.8. PLAN ESTRATEGICO EJE SOCIAL

**Objetivo General:** Fortalecer el gasto social focalizándolo hacia la satisfacción de las necesidades básicas insatisfechas en la parte rural y urbana haciendo especial énfasis en los sectores juventud, niñez y familia; salud, educación, vivienda, agua potable, saneamiento básico y medio ambiente; deporte , recreación y grupos vulnerables.

PROGRAMA	PROYECTOS	ESTRATEGIA	METAS	RESPONSABLES
<b>FORTALECIMIENTO DEL SECTOR SALUD</b>	Ampliar la cobertura en régimen subsidiado.	Efectuar interventoría a los contratos del régimen subsidiado.	Gestionar para conseguir 140 nuevos cupos el régimen subsidiado en los estratos 1 y 2.	<b>Alcaldía municipal.</b> <b>E.S.E. suroriental</b> <b>A.R.S E.P.S</b>
<b>Objetivos: Aumento en la cobertura del régimen subsidiado para los Duranenses.</b>	Promoción de la sana alimentación en la población con riesgo de desnutrición.	Promocionar estilos de vida saludables para la prevención de enfermedades crónicas.	Disminuir en 100% la desnutrición en niños menores de 5 años.  Sensibilizar en un 100% a la población infantil de la importancia de los estilos de vida saludable, de alimentación sana y de seguridad alimentaria en la familia.	<b>Instituciones Educativas.</b> <b>Instituto Departamental de salud.</b> <b>Comunidad en general</b>
<b>Aumento en la calidad eficiencia y oportunidad de la prestación de los servicios públicos en salud.</b> <b>ACUERDO No 017 DE 2008</b>	Fortalecimiento del Plan de Atención Básica PAB en promoción y prevención.	Implementación del Plan local de Salud Pública.	Diseño e implementación del plan local de salud, Articulado con las políticas de salud Departamental y Nacional.	

*REPÚBLICA DE COLOMBIA*  
*DEPARTAMENTO NORTE DE SANTANDER*  
*CONCEJO MUNICIPAL DE DURANIA*

			Ejercer control y vigilancia a las entidades prestadoras de servicios de salud, en el municipio de Durania para velar por la oportunidad, calidad y eficiencia.
	Garantizar la atención a la población infantil y a las madres gestantes del municipio.	Aumento de la cobertura en vacunación infantil y mujeres en edad fértil	Garantizar una cobertura del 95% en vacunación infantil y mujeres de edad fértil con los biológicos del programa de inmunizaciones.
		Fortalecer la vigilancia en salud pública.	
			Garantizar que el 100 % de las madres, niños y jóvenes tengan el acceso pronto y oportuno a los sistemas de seguridad y de salud.
			Creación de la secretaria de salud y bienestar social.
ACUERDO No 017 DE 2008	Impulsar brigadas de salud.	Gestionar y presupuestar recursos para la contratación de	Realizar una brigada de salud por vereda en el año.

*REPÚBLICA DE COLOMBIA  
DEPARTAMENTO NORTE DE SANTANDER  
CONCEJO MUNICIPAL DE DURANIA*

	promotoras de salud.		
	Mejorar la atención en salud a la población pobre y vulnerable.	Gestionar recursos y fortalecer la vigilancia para el cumplimiento de atención a población vulnerable.	Cubrimiento del 100% con ARS a la población desplazada oficialmente censada.  Realizar convenios con la E.S.E para lograr la permanencia de otro medico en el Municipio.
	Mejorar la infraestructura física y mobiliaria de la red de salud pública del municipio.	Gestionar recursos y suscripción de convenios para la cofinanciación del Mantenimiento físico y dotación de la red hospitalaria municipio.	Realizar convenio con el departamento para mejoramiento de infraestructura y donación de equipo necesario.  Mejoramiento y adecuación de la morgue municipal.
<b>ACUERDO No 017 DE 2008</b>	Control de enfermedades frecuentes del municipio.	Eliminación de la lepra y control de casos de TBC.	Reducir en 100% los casos de lepra en el municipio.
	Educación para la sexualidad en la población	Promover la salud sexual y reproductiva en jóvenes	Sensibilizar el 100% de los adolescentes en el

*REPÚBLICA DE COLOMBIA*  
*DEPARTAMENTO NORTE DE SANTANDER*  
*CONCEJO MUNICIPAL DE DURANIA*

	joven.	con énfasis en la prevención de VIH-SIDA.	desarrollo de una sexualidad, libre, satisfactoria y responsable.	
	Impulsar la creación de la secretaría de salud y bienestar social.	Adecuación de estructura administrativa.	Aumento en la atención y servicio a la población duranense.	
<b>FORTALECIMIENTO DEL SECTOR EDUCATIVO</b>	Propender que la totalidad de la población en edad escolar pueda ingresar, permanecer y culminar con éxito su educación básica y media, implementando programas que eviten su deserción.	Gestionar recursos para la implementación de paquete escolar general y de uniformes.	Suministrar a los estudiantes de los estratos 1 y 2 los kits escolares durante el cuatrienio.  Suministrar a los estudiantes de los estratos 1 los uniformes escolares durante el cuatrienio.	<b>Alcaldía Municipal.</b>  <b>Instituciones Educativas.</b>  <b>Gobierno Departamental.</b>  <b>Estamentos públicos y Privados del Municipio.</b>  <b>Comunidad en General.</b>
<b>ACUERDO No 017 DE 2008</b>				
<b>Objetivo: Garantizar a los Duranenses el acceso a la educación en todos los niveles como factor preponderante de transformación y</b>		Continuar con el programa de alimentación escolar y suscribir los convenios respectivos al ICBF.	Garantizar el servicio de alimentación escolar para la población escolar vulnerable.  Mantener la jornada continua en el colegio José María Córdoba para garantizar la mayor	

*REPÚBLICA DE COLOMBIA*  
*DEPARTAMENTO NORTE DE SANTANDER*  
*CONCEJO MUNICIPAL DE DURANIA*

<p><b>desarrollo de nuestro municipio.</b></p> <p><b>ACUERDO No 017 DE 2008</b></p>	Aumentar la cobertura educacional en la zonal rural de municipio.	Mejorar y ampliar el servicio de transporte escolar municipal.	cobertura de educación en el municipio.
	Mejorar y dotar la infraestructura física educacional del municipio.	Gestionar y provisionar recursos para dotar y mantener los centros educativos del municipio y su infraestructura.	Garantizar durante los cuatro años el subsidio de transporte escolar en el sector rural.
		Dotar con material didáctico las instituciones educativas.	Presentar 2 proyectos bajo la Modalidad de ley 21 para el mejoramiento de infraestructura educativa municipal.
	Apoyar la educación media técnica la educación a distancia y la educación superior a jóvenes del municipio.	Implementar y gestionar la financiación y cofinanciación de hogares de paso en apoyo a los estudiantes de educación superior en municipios donde existan universidades	Dotar cada año una escuela de nuestro Municipio.
		Implementar las pasantías	Establecer 2 convenios con instituciones de educación superior para facilitar el acceso a carreras técnicas y profesionales de estudiantes del municipio.
			Crear dos pasantías

*REPÚBLICA DE COLOMBIA*  
*DEPARTAMENTO NORTE DE SANTANDER*  
*CONCEJO MUNICIPAL DE DURANIA*

<b>ACUERDO No 017 DE 2008</b>	Mejoramiento de la calidad Educativa en Durania.	estudiantiles con énfasis en egresados oriundos del municipio.	anuales de profesionales oriundos de la región.
		Adelantar proyectos productivos orientados a la educación media técnica vocacional.	
		Institucionalizar la medalla al mérito docente y reconocimiento a nuestros mejores estudiantes.	Premiar el docente del año previa reglamentación del "Concurso al Merito del Educador Duranense".  Estimular los dos mejores estudiantes en las pruebas ICFES y SABER.
		Cualificación del personal docente del Municipio de Durania.	Capacitar el sector docente en procesos de mejoramiento continuo y certificación de centros e instituciones educativas en procesos de Gestión de Calidad.
		Participación de la comunidad y entes representativos en el desarrollo educativo Municipal.	Desarrollar un foro municipal de educación por año donde intervengan todos los sectores representativos

*REPÚBLICA DE COLOMBIA*  
*DEPARTAMENTO NORTE DE SANTANDER*  
*CONCEJO MUNICIPAL DE DURANIA*

		Implementación de tecnologías de información.	del municipio.  Gestionar la creación de una sala de internet publica en la biblioteca Fermín Sandoval.	
<b>ACUERDO No 017 DE 2008 FORTALECIMIENTO DEL SECTOR VIVIENDA</b>	Gestionar proyectos de construcción de vivienda de interés social urbana.	Gestionar la adquisición de predios para adelantar proyectos de vivienda de interés social.	Ceder y legalizar 2 hectáreas para uso exclusivo de proyectos de interés social.	<b>Gobierno nacional, departamental, municipal y comunidad</b>
		Gestionar subsidios de vivienda para los estratos 1 y 2.	Presentar un proyecto de interés social para la solución a 50 familias en condiciones desfavorables.	
<b>Objetivo: Mejorar la calidad de vida de los habitantes del municipio a través de una vivienda digna y entorno urbanístico óptimo.</b>	Gestionar proyectos de mejoramiento de vivienda rural.	Gestionar recursos para vivienda rural.	Acceder a un programa de mejoramiento de vivienda en el sector rural.	
	Prevención de riesgos	Actualizar el esquema de ordenamiento territorial.  Efectuar control a la generación de viviendas	Revisión y actualización del esquema de ordenamiento territorial.	

*REPÚBLICA DE COLOMBIA  
DEPARTAMENTO NORTE DE SANTANDER  
CONCEJO MUNICIPAL DE DURANIA*

<p>en zonas de alto riesgo.</p> <p>Impulsar programas de renovación urbana.</p>				
ACUERDO No 017 DE 2008				
<b>FORTALECIMIENTO DEL SECTOR AGUA POTABLE, SANEAMIENTO BÁSICO Y MEDIO AMBIENTE</b>  <b>Objetivo: Optimizar la calidad de la prestación de los servicios públicos mejorando las condiciones ambientales y sanitarias existentes en el casco urbano y rural basado en el</b>	Cofinanciar el proyecto denominado "AGENDA DEPARTAMENTAL DEL AGUA".	Consolidación de convenios con el gobierno Departamental.	Lograr la consolidación de un proyecto macro dentro la "Agenda Departamental de Aguas".	<b>Alcaldía Municipal.</b>  <b>Gobierno Municipal.</b>  <b>Empresa Departamental de Aguas.</b>  <b>Comité local de Medio Ambiente.</b>  <b>Empresa Municipal de Aguas.</b>  <b>Organismos de seguridad y emergencia del Municipio.</b>
	Construcción y mejoramiento de mini distritos de riego y acueductos Veredales.	Acuerdo departamentales para la cofinanciación de la construcción de mini distritos.	Terminación de 2 minidistritos de riego, Hato Viejo y Moretón durante el Cuatrienio.	
	Implementación del plan de gestión integral de residuos sólidos.	Estudio técnico y sensibilización de la población en el uso adecuado de los residuos	Gestión para la construcción del minidistrito de riego cuajadotas.  Elaboración del proyecto del sistema integral de residuos (separación en la fuente, Planta de reciclaje,	



*REPÚBLICA DE COLOMBIA*  
*DEPARTAMENTO NORTE DE SANTANDER*  
*CONCEJO MUNICIPAL DE DURANIA*

<p><b>respeto y conservación del medio ambiente.</b></p> <p><b>ACUERDO No 017 DE 2008</b></p>	<p>Impulsar la protección del entorno y el afianzamiento de la cultura ambiental.</p> <p>Compra de áreas estratégicas y protección de las mismas.</p>	<p>sólidos.</p> <p>Aumento de la conciencia ciudadana mediante campañas de importancia del medio ambiente.</p> <p>Definición de terrenos y áreas estratégicas a comprar.</p> <p>Reforestación y protección de cuencas y micro cuencas.</p>	<p>planta de abonos orgánicos, relleno municipal).</p> <p>Presentación de acuerdo municipal para el correcto manejo de residuos sólidos.</p> <p>Reactivación y consolidación del comité de educación ambiental municipal.</p> <p>Desarrollo proyecto de reforestación en bosque productor maderable.</p> <p>Implementación del vivero Municipal.</p> <p>Adquisición de áreas estratégicas para la protección y conservación de las mismas de acuerdo a lo establecido en la ley.</p>	
---	---	--	--	--

*REPÚBLICA DE COLOMBIA*  
*DEPARTAMENTO NORTE DE SANTANDER*  
*CONCEJO MUNICIPAL DE DURANIA*

<p><b>ACUERDO No 017 DE 2008</b></p>	<p>Gestionar la dotación del sistema municipal para la adecuación y prevención de desastres.</p>	<p>Impulsar la creación y apoyo a los comités locales de emergencia.</p>	<p>Reactivar la defensa civil del municipio.</p> <p>Censar las viviendas ubicadas en zonas de alto riesgo.</p> <p>Gestionar la reubicación de las familias que posean vivienda en zona de alto riesgo.</p> <p>Adelantar acciones de prevención y alerta frente a fenómenos naturales que amenacen desastres.</p> <p>Revisar y actualizar al código de urbanismo.</p>	
<p><b>ACUERDO No 017 DE 2008</b></p>	<p>Desarrollar el proyecto de manejo y tratamiento de aguas residuales.</p>	<p>Implementación de la infraestructura Municipal necesaria para mejorar la prestación de servicios.</p>	<p>Certificación de la empresa municipal como operadora de servicios públicos.</p> <p>Adquisición de equipos de laboratorio para análisis</p>	

REPUBLICA DE COLOMBIA  
DEPARTAMENTO NORTE DE SANTANDER  
CONCEJO MUNICIPAL DE DURANIA

			técnicos de agua.  Instalación de micro medidores en el 100% de los Predios urbanos.	
<b>FORTALECIMIENTO DEL SECTOR DEPORTIVO Y RECREACIÓN</b>	Mejorar la infraestructura física de los escenarios deportivos y parques infantiles del municipio.	Asignar recursos presupuestales para mejorar y mantener la infraestructura de los escenarios deportivos tanto urbanos como rurales.	Mejoramiento del 30% de los escenarios Deportivos del municipio de Durania.	<b>Alcaldía Municipal.</b>  <b>Gobierno Departamental.</b>  <b>Organizaciones y Dirigentes Deportivos.</b>  <b>Instituciones Educativas.</b>  <b>Empresa y organizaciones Privadas.</b>  <b>Comunidad en General.</b>
Objetivo: Elevar la calidad de vida de los Duranenses ACUERDO No 017 DE 2008 mediante el mejoramiento y construcción de escenarios así como	Construir escenario deportivos y parques infantiles.  Fortalecer las escuelas de formación deportiva.	Gestionar recursos con el departamento, la nación, entidades públicas o privadas, para el mejoramiento y adecuación de los escenarios deportivos existentes.  Contribuir con la gestión de recursos a las escuelas de formación deportiva.	Construir 2 nuevos escenarios para la práctica del deporte que beneficie no solamente el sector urbano si no también sector rural.  Impulsar la creación y/o mejoramiento del banco de implementos deportivos.	

*REPÚBLICA DE COLOMBIA*  
*DEPARTAMENTO NORTE DE SANTANDER*  
*CONCEJO MUNICIPAL DE DURANIA*

**la implementación de programas de promoción y acompañamiento a los deportistas en las diferentes disciplinas deportivas.**

Apoyo logístico a eventos deportivos municipales y Veredales.

Fomentar la creación de espacios saludables.

Vincular al sector privado en la financiación de eventos deportivos.

Contratar personal que capacite y oriente a la comunidad en la mejor utilización del tiempo libre, prácticas deportivas y actividades físicas.

Institucionalizar las olimpiadas campesinas.

Apoyar la práctica deportiva mediante la implementación de campeonatos y apoyo logístico de los mismos.

Apoyo logístico al 100% de las actividades físicas y recreativas en el sector rural y urbano.

Realizar una capacitación al año para dirigentes deportivos del Municipio.

Realizar por lo menos un campeonato al año de juegos tradicionales.

Crear la medalla al “Merito Deportivo” para el mejor deportista de Durania.

Desarrollar un programa anual deportivo, que garantice la participación de la población discapacitada y de la tercera edad.

**ACUERDO No 017 DE 2008**

*REPÚBLICA DE COLOMBIA*  
*DEPARTAMENTO NORTE DE SANTANDER*  
*CONCEJO MUNICIPAL DE DURANIA*

<p><b>FORTALECIMIENTO DE JUVENTUD, NIÑEZ Y FAMILIA Y GRUPOS VULNERABLES</b></p> <p><b>Objetivo:</b>  <b>1. Promover las acciones necesarias que permitan disminuir a los jóvenes niños y familias en situaciones de vulnerabilidad.</b></p> <p><b>ACUERDO No 017 DE 2008</b></p> <p><b>2. Disminuir los niveles de vulnerabilidad de la población que se presentan con mayor</b></p>	<p>Fortalecer y apoyar los hogares de bienestar e infancia, así como el restaurante escolar y clubes juveniles.</p> <p>Implementación de políticas de protección y atención a desplazados.</p> <p>Implementación de políticas y programas de atención al menor y al</p>	<p>Fortalecimiento del programa restaurantes escolares.</p> <p>Fortalecer la atención a personas y grupos desplazados brindándoles orientación y readaptación a su nuevo entorno.</p> <p>Implementación del programa "JUNTOS".</p> <p>Aplicación de la ley de infancia.</p>	<p>Gestión para la dotación de los Hogares de Bienestar Familiar.</p> <p>Apoyo financiero al programa de restaurante escolar.  Apoyo a la creación y financiación de los hogares sustitutos.</p> <p>Formulación y puesta en marcha del Plan Integral Único para la atención a la población desplazada.</p> <p>Cubrimiento del 100% con ARS a la población desplazada oficialmente censada.</p> <p>Acompañamiento y fortalecimiento de las Asaciones de Desplazados.</p> <p>Implementación de estrategias y creación de base de datos para la</p>	<p><b>Gobierno nacional, departamental y municipal.</b></p> <p><b>Bienestar Familiar.</b></p> <p><b>Concejo Municipal de Juventudes.</b></p> <p><b>Empresa privada.</b></p> <p><b>Personería Municipal</b></p> <p><b>Organismos internacionales.</b></p> <p><b>Organizaciones de Mujeres.</b></p> <p><b>Organizaciones de Desplazados.</b></p> <p><b>Comunidad Educativa.</b></p>
--	---	---	--	---

*REPÚBLICA DE COLOMBIA*  
*DEPARTAMENTO NORTE DE SANTANDER*  
*CONCEJO MUNICIPAL DE DURANIA*

<p><b>frecuencia en los estratos 1 y 2 propiciando mejores condiciones de vida a niños, adolescentes, madres cabeza de familia, desplazados, discapacitados y tercera edad.</b></p>	<p>adolescente en temas como embarazos no deseados, prevención del VIH e infecciones de transmisión sexual. (ver sector salud)</p>	<p>Suscribir convenios de ayuda con el ICBF para la protección a menores en situación de abandono o similares.</p> <p>Suscribir convenios con los centros de atención al menor del departamento “RUDESINDO SOTO”.</p>	<p>recepción y atención a denuncias encaminadas a atender casos de violencia intrafamiliar, Maltrato infantil, abuso a menores consumo de sustancias psicoactivas, casos de desnutrición y desplazamiento forzoso.</p> <p>Propiciar la ayuda necesaria a las familias Duranenses, para garantizar el registro civil de los niños y niñas que nazcan en nuestro municipio.</p>	
<p><b>ACUERDO No 017 DE 2008</b></p>	<p>Formación y capacitación a madres gestantes en temas de prevención de desnutrición y la lactancia como un factor preponderante en el desarrollo de los niños.</p>	<p>Impulsar programas dirigidos a las madres cabeza de familia y madres campesinas.</p>	<p>Capacitar al 100% de las madres gestantes en la prevención de la desnutrición y la lactancia como herramienta fundamental.</p> <p>Fortalecimiento de las organizaciones y grupos de mujeres rurales y</p>	

*REPÚBLICA DE COLOMBIA*  
*DEPARTAMENTO NORTE DE SANTANDER*  
*CONCEJO MUNICIPAL DE DURANIA*

<b>ACUERDO No 017 DE 2008</b>			urbanas del municipio.	
	Implementación de políticas de protección y atención a discapacitados, tercera edad, población vulnerable.	Gestionar recursos y adelantar programas de Atención a las necesidades de la población vulnerable del municipio, como tercera edad, discapacitados, entre otros.	Garantizar actividades de recreación y esparcimiento dirigida a la mujer Duranense.	
		Fortalecimiento del programa adulto mayor.	Mejoramiento locativo al hogar del adulto mayor.	
		Implementar programas ocupacionales en artes manuales y/o artesanales para adultos mayores.	Mejoramiento de la infraestructura municipal encaminada a la protección del adulto mayor.	
	Creación de espacios para la participación y	Creación de espacios de expresión y desarrollo	Implementar 2 programas al año en artes manuales y artesanales para adultos mayores.	Consolidación de grupos juveniles e infantiles,

*REPÚBLICA DE COLOMBIA*  
*DEPARTAMENTO NORTE DE SANTANDER*  
*CONCEJO MUNICIPAL DE DURANIA*

<b>ACUERDO No 017 DE 2008</b>	generación de políticas de infantes y adolescentes.	impulsado des de la Alcaldía Municipal	implementación del Concejo Municipal de Juventudes infantil y juvenil, como mecanismo generador de participación en su sociedad.
	Divulgación y creación de espacios que propicien la preservación de los derechos Humanos.	<p>Diagnostico de prácticas nocivas que afectan el desarrollo de la población juvenil e infantil.</p> <p>Detección de causas generadoras de conflicto y divulgación y capacitación de D.D.H.H.</p>	<p>Realización de estudio de población infantil y adolescente vinculados en comportamientos y practicas nocivas (prostitución, Drogadicción, Alcoholismo, Mendicidad)</p> <p>Seguimiento y vigilancia de espacios públicos detectados como zonas generadoras de conflicto.</p> <p>Construcción de la agenda de paz.</p> <p>Apoyo al comité de política social.</p> <p>Capacitar en temas de derechos humanos a líderes comunitarios del</p>



*REPÚBLICA DE COLOMBIA*  
*DEPARTAMENTO NORTE DE SANTANDER*  
*CONCEJO MUNICIPAL DE DURANIA*

<b>ACUERDO No 017 DE 2008</b>			municipio.	
-------------------------------	--	--	------------	--

**ACUERDO No 017 DE 2008**

**8.2. EJE ECONÓMICO**

**8.2.1. Objetivo General**

Potenciar el desarrollo productivo del municipio con el objeto de garantizar el progreso económico, mejorando las condiciones de vida de los habitantes de la región.

**8.2.2. Fortalecimiento del sector agropecuario**

**8.2.2.1. Objetivo:**

Brindar el apoyo necesario al sector agrícola y pecuario reconociéndolo como renglón importante y básico de la producción gestionando recursos en busca de aumentar la producción agrícola y pecuaria mediante asistencia técnica directa y transferencia de tecnología.

**8.2.2.2. Diagnostico:**

SECTOR AGROPECUARIO	
<b>Situación actual</b>	Falta de apoyo en capacitación y asistencia técnica. Apoyo económico y comercialización Falta de espacios adecuados para la producción
<b>Causas</b>	Malas políticas agropecuarias del Estado Falta de asociatividad y de información de políticas del Estado Aumento en el número de microempresas y E.O.T
<b>Consecuencias</b>	Reclutamiento del joven campesino; Bajo nivel socioeconómico en la comunidad agrícola; Falta de producción Desplazamiento del campesino hacia la ciudad
ACUERDO No 017 DE 2008	Reducción de la cobertura vegetal y del recurso hídrico, contaminación

*REPÚBLICA DE COLOMBIA*  
*DEPARTAMENTO NORTE DE SANTANDER*  
*CONCEJO MUNICIPAL DE DURANIA*

<b>Soluciones</b>	<b>Otorgar respaldo a todas las comunidades para no tener que solucionar un problema que beneficia a un representante legal ocasionando con ello, que todos los demás pierdan la voluntad de continuar en cualquier organización. Creación del concejo rural Construcción y adecuación de la ciudadela industrial y artesanal. Reforestación</b>
<b>Estrategias</b>	<b>Promover la organización de la comunidad con el Estado Cultivos productivos en cada vereda, café típico, marcados campesinos. Creación de proyectos agropecuarios para beneficio de la comunidad. Creación de asociaciones de invernaderos para el mejoramiento de la producción y a bajos costos</b>
<b>Actores</b>	<b>Comunidad SENA ICA Municipio Federación de Cafeteros Tecnigan INCODER Secretaría de Agricultura Carpinteros, ebanistas, metalúrgicos y artesanos</b>
<b>Responsables</b>	<b>Gobierno Comunidad</b>

**Fuente:** Mesas de trabajo administración municipal de Durania, comunidad y Fundación Pades, GTZ-CERCAPAZ. Febrero de 2008.

<b>DISTRITO DE RIEGO</b>	
<b>Situación actual</b>	<b>Falta de recurso hídrico</b>
<b>Causas</b>	<b>Deforestación y cambios climáticos</b>
<b>Consecuencias</b>	<b>Deterioro en la salud Estancamiento en la producción agrícola Conflictos en general</b>
<b>ACUERDO No 017 DE 2008 Soluciones</b>	<b>Construcción de distritos de riego y mantenimiento de los existentes</b>
<b>Estrategias</b>	<b>Compra de áreas estratégicas Control por parte de CORPONOR y la Policía Nacional, así como también el Gobierno</b>

*REPÚBLICA DE COLOMBIA  
DEPARTAMENTO NORTE DE SANTANDER  
CONCEJO MUNICIPAL DE DURANIA*

<b>Nacional</b>			
<b>Actores</b>	<b>Población civil Gobierno CORPONOR</b>		
<b>Responsables</b>	<b>Gobierno</b>	<b>nacional,</b>	<b>departamental,</b>
	<b>municipal y comunidad</b>		

**Fuente:** Mesas de trabajo administración municipal de Durania, comunidad y Fundación Pades, GTZ-CERCAPAZ. Febrero de 2008.

### **8.2.2.3. Se logrará a través de los siguientes proyectos:**

1. Adelantar proyectos de desarrollo y tecnificación agropecuario.
2. Construcción de infraestructura de apoyo agrario y pecuario.
3. Apoyo a la actividad agrícola y pecuaria.
4. Gestión y apoyo al proyecto AGRO-INGRESO SEGURO.
5. Atraer o fomentar la industrialización de proyectos productivos o de bienes y servicios que contribuyan a la generación de empleo.
6. Creación del plan de desarrollo agropecuario.
7. Construcción de trapiches Paneleros.
8. Apoyar y gestionar recursos para la cofinanciación de nuevas alternativas de cultivos y proyectos agropecuarios.
9. Apoyar e impulsar las asociaciones de desarrollo agropecuario.
10. Apoyar la suscripción de convenio en pro del desarrollo agro y pecuario de la región.

**Para la ejecución de los mismos se desarrollarán las siguientes estrategias:**

- ✚ Establecer, crear y fortalecer convenios con entidades de apoyo agropecuario, así como el ICA, SENA, ISER, BANAGRARIO.
- ✚ Ceración del centro de inseminación de bovinos y porcinos.
- ✚ Impulsar los mercados campesinos.
- ✚ Gestionar y suscribir convenios con la secretaría de agricultura y desarrollo social del departamento y demás entidades gubernamentales.
- ✚ Brindar asistencia técnica oportuna y eficaz al sector pecuario y agrícola.

### **ACUERDO No 017 DE 2008**

- ✚ Implementar y desarrollar los programas de labranza mínima.
- ✚ Gestionar la adquisición de nueva tecnología agrícola y difundir su uso en la región.
- ✚ Apoyar la educación no formal mediante la ejecución de proyectos agropecuarios gestionando recursos para los mismos.
- ✚ Avalar la adquisición de micro créditos ante las instituciones financieras que manejen este tipo de servicios.

- + Promover y apoyar financieramente la utilización de energías alternativas y la producción de abonos orgánicos a través de biodigestores.
- + Creación de asociaciones y/o cooperativas para la comercialización agrícola y pecuaria del municipio.
- + Promocionar los cultivos propios de la región.
- + Gestionar recursos para apoyar el sector rural.
- + Establecer incentivos tributarios e nivel municipal.

**Metas:**

Implementar un programa encaminado a mejorar el desarrollo y tecnificación agropecuaria mediante asistencia técnica directa.

Crear un programa de capacitación para la adopción y apropiación de procesos productivos y transferencia de tecnologías.

Acompañamiento y cofinanciación a la realización de proyectos que buscan mejorar la productividad agrícola y pecuaria del municipio.

Acompañamiento y fortalecimiento de las Asociaciones de Campesinos de nuestro Municipio.

Gestionar y acompañar al 50% de la población campesina en la preparación y presentación de proyectos productivos para crédito y en cofinanciación. ( línea finagro)

Implementar 1 trapiche panelero comunitario.

Crear tres parcelas piloto para el fomento de cultivos limpios y abonos verdes.

Lograr incluir los productores agropecuarios en cadenas asociativas y productivas.

Implementar un programa permanente de mejoramiento genético bovino y porcino.

**ACUERDO No 017 DE 2008**

Apoyo al mejoramiento de procesos en los cultivos de café en asocio con la federación nacional de cafeteros.

Gestionar recursos encaminados a fortalecer la diversificación de cultivos.

**8.2.3. Fortalecimiento del sector industrial**

#### **8.2.3.1. Objetivo:**

Generar un proceso de Planeación con gran capacidad de gestión para fortalecer el sector industrial de nuestro municipio.

#### **8.2.3.2. Diagnostico:**

##### **Comercio e Industria.**

Las actividades comerciales de la población están distribuidas principalmente en negocios de tipo de economía familiar. En el Casco urbano encontramos el siguiente inventario de 77 negocios establecidos en total.

- 4 Compra – ventas particulares de café.
- 27 Tiendas de abarrotes.
- 10 Tiendas de ropa y Cacharrerías.
- 1 Droguería.
- 3 Panaderías.
- 3 Carnicerías (2 en la parte alta y la otra en la parte baja del Barrio la Troja es la pesa)
- 6 Modisterías.
- 5 Lecherías.
- 5 Restaurantes.
- 12 Bares y Cantinas.
- 1 Prostíbulo.

#### **ACUERDO No 017 DE 2008**

##### **Las Principales industrias del municipio y sus características:**

- 14 Carpinterías, las cuales sus principales productos lo comercializan mayormente en las ciudades de Pamplona y Cúcuta, siendo estos productos como camas, sillas y escaparates, etc.
- 1 Curtiembre donde sus productos tales como curtido de pieles, correas, partes para monturas, cubiertas para machetillas.
- 1 Taller Ornamental, donde se fabrican ventanas y puertas, etc.
- 3 Talleres de mecánica automotriz. Uno ubicado en el barrio la Palma y el otro en el barrio la Esperanza.

Las economías informales de venta de gasolina, combustibles, aceites y similares “pimpinas” son 2 negocios y en los fines de semana se presentan

vendedores ocasionales de diferentes tipos de mercancías misceláneas que vienen de diferentes plazas.

**8.2.2.3. Se logrará a través de los siguientes proyectos:**

1. Impulsar la construcción de la ciudadela artesanal.
2. Impulsar la creación de cooperativas, asociaciones u organizaciones para la comercialización de la producción agrícola y pecuaria del municipio.
3. Construcción de infraestructura de apoyo industrial.
4. Apoyo a la creación de microempresas.

**Para la ejecución de los mismos se desarrollarán las siguientes estrategias:**

- ✚ Gestionar proyectos con el SENA, CÁMARA DE COMERCIO, UNIVERSIDADES y demás, para brindar capacitación orientada a la conformación y manejo de la pequeña industria.
- ✚ Definir la zona de desarrollo industrial del municipio.
- ✚ Brindar asistencia técnica y capacitación al fomento microempresarial a través de convenios con personas públicas y/o privadas del ramo.
- ✚ Brindar asesoría en el montaje y gestión para acceder a pequeños créditos.
- ✚ Gestionar la cofinanciación de recursos con entidades gubernamentales y ONG's.
- ✚ Gestionar la capacitación referente a la creación de cooperativas y microempresas.
- ✚ Construir un horno en arcilla para los artesanos.

**ACUERDO No 017 DE 2008**

**Metas:**

Gestionar los recursos necesarios para la construcción de la Ciudadela Artesanal e industrial.

Adoptar un programa de capacitación anual para el impulso y el desarrollo industrial mediante asocio y cooperativismo en la región.

Implementar infraestructura básica en convenios con instituciones como el Sena.

Implementación del plan padrino como apoyo a la creación de nuevas empresas.

**8.2.4. Fortalecimiento del sector turístico**

#### **8.2.4.1. Objetivo:**

Posesionar a Durania como centro turístico del departamento.

#### **8.2.4.2 Diagnostico:**

El municipio cuenta con un paisaje natural favorable, generado por la condición climática, en el cual se elaboró un proyecto de Ecoturismo de un “Sendero Ecológico”, que inicia en el casco urbano (punto de partida), pasando por el Centro recreacional la Primavera, se cruza a tomar el antiguo camino de la Barca donde se forma un túnel de árboles de Pomarrosas, visitando fincas como Londres, Arenala, Matecaña, Lagunitas hasta la laguna la Barca. (punto de llegada)

Cuenta con una infraestructura históricamente reconocida como es la Piscina Olímpica. En 1.937

#### **ACUERDO No 017 DE 2008**

<b>CULTURA, TURISMO</b>	
<b>Situación actual</b>	<b>En música, poca participación e integrantes</b> <b>En danza y teatro, existencia de dos escuelas de formación artística y cultural en danza y teatro con debilidad en los procesos</b> <b>En turismo, no se ha dado la explotación adecuada al eco, agro turismo. No hay secretaría de turismo</b> <b>En biblioteca, proyectos al día, sala de Internet activa y vinculación de alumnos al trabajo social de lectura</b>
<b>Causas</b>	<b>Ausencia de instructores especializados, instrumentos musicales y participación de las personas</b> <b>Nueva administración. Ausencia de continuidad en los procesos, profesionales</b>



*REPÚBLICA DE COLOMBIA*  
*DEPARTAMENTO NORTE DE SANTANDER*  
*CONCEJO MUNICIPAL DE DURANIA*

	<p>idóneos en el área, de recursos y escenarios artísticos, poca motivación de la comunidad</p> <p>Falta de entes capacitados en la promoción del turismo. Pésimas vías de acceso al municipio</p> <p>Inexistencia de espacio suficiente para el funcionamiento de la biblioteca. Así como también la falta de motivación de los docentes por la lectura.</p>
<b>Consecuencias</b>	<p>No incentivar el arte de la música en los niños</p> <p>Pérdida de identidad, desconocimiento de los entes estatales y privados en la financiación de proyectos</p> <p>Descenso del número de turistas, lo cual afecta la economía. No promoción del municipio</p> <p>Afecta convivencia personal</p>
<p><b>Soluciones</b></p> <p><b>ACUERDO No 017 DE 2008</b></p>	<p>Casa de cultura para lo cual fue creada Gestión danza y deporte.</p> <p>Institucionalización de las escuelas de formación cultural</p> <p>Creación de la oficina de turismo para la promoción del turismo en Durania.</p> <p>Funcionamiento del hotel</p> <p>Falta de soluciones para el desarrollo de las actividades en la biblioteca</p>
<b>Estrategias</b>	<p>Institucionalizar y articular los proyectos con los trabajos educativos</p> <p>Fortalecimiento de los entes culturales. Dar a conocer las escuelas de formación cultural a través de eventos</p> <p>Promocionar el turismo con sus actores. Promoción por medio de los medios de comunicación</p> <p>Incentivar programas de lectura, así como llevar la biblioteca a los barrios y al campo.</p> <p>Premiación a incentivadores de la lectura.</p>
<b>Actores</b>	<p>Secretaría de cultura, instituciones educativas</p> <p>Administración municipal</p> <p>Población. Formadores y gestores municipales. Turistas</p> <p>Auxiliar de biblioteca, alumnos de servicio social, grupos amigos de la biblioteca y concejo de cultura.</p>

<b>Responsables</b>	<b>Administración municipal</b> <b>Secretaría de cultura</b> <b>Formadores de escuelas culturales</b> <b>Concejo de cultura. Instituciones</b> <b>educativas. Juntas de Acción Comunal.</b> <b>Comunidad. Secretaría de Turismo.</b> <b>Turistas.</b> <b>Concejo de lectura. GAB, auxiliar de</b> <b>biblioteca, docentes e instituciones</b> <b>educativas.</b>
---------------------	---

**Fuente:** Mesas de trabajo administración municipal de Durania, comunidad y Fundación Pades, GTZ-CERCAPAZ. Febrero de 2008.

#### **8.2.4.3. Se logrará a través de los siguientes proyectos:**

1. Definir y promover los sitios turísticos del municipio dentro de la oferta turística del departamento.
2. Impulsar la creación de la secretaría de cultura y turismo del municipio.
3. Establecer e implementar la señalización turística del municipio.
4. Modernizar y dotar la infraestructura turística del municipio.

#### **ACUERDO No 017 DE 2008**

5. Consolidar el desarrollo de los corredores turísticos del municipio.
6. Elaboración de estudios de pre factibilidad para complejo turístico 100 años de Durania.

#### **Para la ejecución de los mismos se desarrollarán las siguientes estrategias:**

- ✚ Definir y establecer el banco turístico del municipio.
- ✚ Creación e impulso de un programa eco turístico con énfasis en el agroturismo y el turismo ecológico.
- ✚ Promoción de la debida utilización del patrimonio turístico del municipio.
- ✚ Velar por la preservación y enriquecimiento de las características ecológicas y culturales de los sitios turísticos.
- ✚ Promoción y fortalecimiento de las fiestas patronales y religiosas.
- ✚ Recuperación de los sitios turísticos y de interés ecológico.
- ✚ Efectuar mantenimiento y ampliación física de la piscina municipal.
- ✚ Construir los miradores en la vía Cuchilla-Durania.
- ✚ Mantenimiento a la infraestructura del hotel municipal.

#### **Metas:**

Formulación e implementación del plan de Desarrollo turístico Durania como Destino turístico del Departamento.

Programa de capacitación para comerciantes, tenderos, y establecimientos públicos en general sobre la importancia y beneficios de la atención a turistas de la región.

Creación de la oficina de cultura y turismo del Municipio.

Optimización de la señalización del Municipio.

Consecución de recursos para el mejoramiento de la Infraestructura de la piscina municipal.

Puesta en servicio del Hotel Municipal “Santa Rosa”.

Construcción de mirador Vía Cuchilla Durania.

Fortalecimiento y promoción de las fiestas patronales en el Departamento.

Elaboración estudio de factibilidad complejo turístico 100 años de Durania.

#### **ACUERDO No 017 DE 2008**

Reactivación de las Colonias del Municipio.

#### **8.2.5. Fortalecimiento del sector cultural**

##### **8.2.5.1. Objetivo:**

Orientar la cultura como factor integracional del sector urbano y rural promoviendo acciones tendientes a la valoración, conservación y apropiación del patrimonio cultural de Durania.

##### **8.2.5.2. Diagnostico:** (Ver Cuadro anterior)

#### **Cultura y Costumbres**

Existe en el municipio un comité de cultura que está encargado de promover el fortalecimiento de las costumbres y valores artísticos de la población Duranense. Este comité cuenta con el apoyo de la administración municipal.

#### **Grupos de Danzas.**

De diferentes edades que son: en la escuela de niños está el grupo de danzas de niños de 7 a 12 años con 24 integrantes, grupo de 12 a 17 años con 16 integrantes, grupo de la edad mayor con 8 integrantes, el grupo de la casa de la cultura con 10 integrantes.

### **Banda Municipal.**

Se reorganizó en 1990 en este año participó en el XVI Concurso Departamental efectuado en Chinácota

### **Riqueza folclórica.**

Como es el canto, expresión en artes plásticas y escénicas, pintura y poesía. Se han iniciado tímidos esfuerzos para la formación de escuelas sobre danzas, música, teatro y pintura.

En el municipio tienen la costumbre de celebrar las siguientes fechas: Las fiestas decembrinas como es la novena dentro del cual se realiza el concurso de la niña de Navidad, cada barrio del municipio acompaña a su representante con comparsas y realizan actos culturales en el barrio el día que corresponde a cada uno, paralelamente se hacen pesebres comunitarios y se adornan las calles con luces y motivos navideños.

### **ACUERDO No 017 DE 2008**

Fiestas religiosas como la Semana Santa en el marco de la cual se representa el vía crucis en vivo, el corpus Cristo donde la comunidad rural trae sus diferentes productos cosechados en sus tierras para exponerlos en los diferentes monumentos que se organizan. La fiesta de la virgen del Carmen, organizada por el gremio de conductores la celebran con la santa misa, procesión hasta donde se encuentra la imagen de la virgen y termina en un bazar. La fiesta del Divino niño que la celebran el 20 de Julio. También se celebran todos los años las ferias y fiestas del café, el cual ha cambiado de nombre y de fecha, esta celebración no se ha realizado de forma continua.

### **Patrimonio Histórico y Arquitectónico.**

El sector urbano cuenta con, edificios como la Alcaldía, El Colegio, la Escuela, la primera pared de tapia pisada que se realizó en Durania con un grosor de 150 centímetros (muro) de la antigua iglesia. Calle de los leones, es una calle peatonal localizada a un costado del parque principal, El parque principal, donde se encuentran los monumentos del General Justo Leonidas Duran a quien se le debe el nombre del municipio, El parque Jorge Eliécer Gaitan que es un pequeño malecón localizado en el barrio la Troja. La Fachada del edificio del matadero municipal es una pared construida en piedra, que son patrimonio del pueblo duranense.

### **La iglesia San José de Durania**

Es una joya arquitectónica diseñada por el arquitecto holandés Antonio Staute. Su estilo pertenece al género neogótico. Fue construida en el año 1.935 y se terminó en 1.986, su primer sacerdote fue monseñor Isidoro Miranda, Como patrimonio histórico se debe conservar. Figura N 2.

### **Casa de la Cultura “Fernando Velandia”**

Fue creada mediante el Acuerdo N° 07 de Febrero de 1998, se inauguró el 28 de Febrero, ese día se realizó la primera exposición de pintores duranenses.

Es una casa antigua, de tapia pisada y balcón de madera, de dos pisos, con mucha historia y tradición, construida por el general Rafael Leal Villamizar, en los albores del siglo XX, frente al parque “Justo Leonidas Duran”. En sus instalaciones funciona la casa de la cultura y biblioteca municipal, con una exposición permanente de fotografías históricas del municipio y la estación de la policía, esta última ubicada en la edificación por el momento por no contar con instalaciones adecuadas y funcionales para la Policía Nacional.

### **ACUERDO No 017 DE 2008**

La parte asignada a la policía se encuentra en comodato hasta que el municipio construya la estación de Policía en otro sector. Se conserva la esquina de la avenida 2 con calle 8 como la biblioteca y casa de la cultura en ella se encuentra en exposición permanente fotografías que reflejan parte del pasado histórico del municipio, es administrada por un comité de cultura. Tiene un área de 700 m². (Ver figura N° 3)

### **Museo Parmenio Velandia.**

Situado en el Barrio la Troja, en la esquina de la Calle de Los Ángeles. (Avenida 2 calle 4) En ella se encuentra en exposición permanente de fotografías (personajes ilustres de la región) que reflejan parte del pasado histórico, fósiles descubiertos en fincas vecinas, maquinaria antigua, electrodomésticos, herrajes, armas, municiones antiguas y literatura del municipio.

### **La Casa Campesina**

El primer intento de construir la Casa Campesina resultó de un acuerdo entre el Comité de Caridad presidido por la señorita Helda Silva Cabrales y el sacerdote Libardo Arango, el 26 de Septiembre de 1971. Al hallarse desocupado el edificio donde funcionaron en tiempos pasados la Casa Liberal, la escuela Laica y el Colegio José María Córdoba, el inmueble fue entregado provisionalmente a los Usuarios Campesinos para sus asambleas, reuniones, actos sociales y la velación de los campesinos hasta que el Concejo autorizó al Alcalde entregarla en forma definitiva a la Asociación de Usuarios Campesinos. Hoy en día los Usuarios tienen allí establecido un almacén de víveres, sala de reuniones y habitaciones que sirven para alojar a los campesinos cuando se encuentra en el casco urbano.

### **Las Escalinatas**

Es una obra de ornato público que se encuentra recostada sobre la colina oriental que delimita con el casco urbano. Un par de candelabros fundidos en concreto, de los mismos que se fabricaron en la construcción del parque principal, se pueden admirar en la parte alta de la escalera; al pie se erige un monumento al Libertador Simón Bolívar con una estatua de cuerpo entero.

### **Camino de los Leones**

Es la escalera construida en piedra, que conduce del casco urbano hacia la piscina, construida por el Club de Leones.



### **ACUERDO No 017 DE 2008**

#### **8.2.5.3. Se logrará a través de los siguientes proyectos:**

1. Implementar las escuelas de formación artística y cultural.
2. Mejorar la infraestructura física y mobiliaria de la biblioteca, casa de la cultura y demás sitios culturales.
3. Apoyar las diversas manifestaciones multiculturales y folklóricas del municipio.
4. Fortalecimiento de la banda marcial del municipio.
5. Rescate del patrimonio cultural e histórico.

#### **Para la ejecución de los mismos se desarrollarán las siguientes estrategias:**

- ✚ Gestionar recursos con el departamento para cofinanciar las escuelas de formación artística y cultural.
- ✚ Gestionar con recursos del municipio, del departamento y la nación, la dotación de la biblioteca de Durania.
- ✚ Difundir los valores multiculturales, artísticos y folklóricos del municipio a través de eventos públicos, festividades y actividades culturales y artísticas.
- ✚ Implementación de actos y eventos culturales en fechas cívicas y apoyo logístico a los mismos.
- ✚ Implementación del coro navideño y apoyo logístico a los mismos.
- ✚ Divulgación del patrimonio de valores culturales y artísticos individuales, colectivos, tangibles e intangibles.
- ✚ Conformación del comité “DURANIA RUMBO AL CENTENARIO”.
- ✚ Creación y dotación del grupo de danzas y teatro.
- ✚ Apoyo a la emisora comunitaria “RADIO SAN JOSÉ”
- ✚ Reactivación de las colonias con el propósito de impulsar el desarrollo del municipio.

-  Impulsar y fortalecer la aplicación del plan nacional de lectura en el municipio.
-  Dotar con material didáctico los hogares de cuidado diario.

**Metas:**

Puesta en marcha de escuelas de formación artista y cultural

Gestión para la Dotación de la biblioteca publica Municipal “Fermín Sandoval”.

**ACUERDO No 017 DE 2008**

Programa de fortalecimiento y dotación de la infraestructura cultural del municipio.

Apoyo y acompañamiento a todas las expresiones artísticas y culturales que se desarrollen en el Municipio de Durania.

Apoyo para la consecución de instrumentos de la Banda Municipal del Municipio “Evaristo Carvajal”.

Implementación del Programa Rescate histórico y cultural del municipio  
Mediante apoyo a grupos de Danzas, teatro, Coro Municipal y Emisora comunitaria.

Identificación del patrimonio histórico y cultural del Municipio.

Conformación del comité “Durania rumbo al Centenario”

*REPÚBLICA DE COLOMBIA*  
*DEPARTAMENTO NORTE DE SANTANDER*  
*CONCEJO MUNICIPAL DE DURANIA*

ACUERDO No 017 DE 2008

**8.2.6.. PLAN ESTRATEGICO  
EJE ECONÓMICO**

**Objetivo General:** Potenciar el desarrollo productivo del municipio con el objeto de garantizar el progreso económico, mejorando las condiciones de vida de los habitantes de la región.

PROGRAMA	PROYECTOS	ESTRATEGIAS	METAS	RESPONSABLES
<b>FORTALECIMIENTO DEL SECTOR AGROPECUARIO</b>	Adelantar proyectos de desarrollo y tecnificación agropecuario.	Establecer, crear y fortalecer convenios con entidades de apoyo agropecuario, como el ICA, SENA, ISER, BANAGRARIO.	Implementar un programa encaminado a mejorar el desarrollo y tecnificación agropecuaria mediante asistencia técnica directa.	
<b>Objetivo:</b> Brindar el apoyo necesario al sector agrícola y pecuario conociéndolo como renglón importante y básico de la producción gestionando recursos en busca de aumentar la producción agrícola y pecuaria mediante		Brindar asistencia técnica oportuna y eficaz al sector pecuario y agrícola.	Crear un programa de capacitación para la adopción y apropiación de procesos productivos y transferencia de tecnologías.	<b>Gobierno nacional.</b>  <b>Gobierno Departamental.</b>  <b>Gobierno Municipal.</b>
			Implementar un programa permanente de mejoramiento genético, bobino y porcino.	<b>Asociaciones de Campesinos de Nuestro Municipio.</b>  <b>Instituciones de Educación Superior.</b>
<b>ACUERDO No 017 DE 2008 asistencia técnica directa y transferencia de</b>	Construcción de infraestructura de apoyo agrario y pecuario.	Acompañamiento y cofinanciación a la realización de proyectos que buscan mejorar la	Creación del centro de inseminación de bovinos y porcinos.	<b>Presidentes de Juntas de Acción Comunal Veredales.</b>



REPUBLICA DE COLOMBIA  
DEPARTAMENTO NORTE DE SANTANDER  
CONCEJO MUNICIPAL DE DURANIA

tecnología.	Apoyo a la actividad agrícola y pecuaria.	productividad agrícola y pecuaria del municipio.	Asociaciones y cooperativas agrícolas de la región.
		Establecer incentivos tributarios a nivel municipal.	
ACUERDO No 017 DE 2008	Gestión y apoyo al proyecto AGRO-INGRESO SEGURO.	Impulsar los mercados campesinos.	Acompañamiento y fortalecimiento de las Asociaciones de Campesinos de nuestro Municipio.
		Promocionar los cultivos propios de la región.	
		Gestionar recursos para apoyar el sector rural.	
		Avalar la adquisición de micro créditos ante las instituciones financieras que manejen este tipo de servicios.	
		Apoyar la educación no formal mediante la ejecución de proyectos agropecuarios	Gestionar y acompañar al 50% de la población campesina en la preparación y presentación de proyectos productivos para crédito y en cofinanciación. ( línea finagro)
		Gestionando recursos para los mismos.	

*REPÚBLICA DE COLOMBIA*  
*DEPARTAMENTO NORTE DE SANTANDER*  
*CONCEJO MUNICIPAL DE DURANIA*

<b>ACUERDO No 017 DE 2008</b>	Construcción de trapiches agropecuarios.	Implementar y desarrollar los programas de labranza mínima.	Implementar 1 trapiche panelero comunitario.  Crear tres parcelas piloto para el fomento de cultivos limpios y abonos verdes.
	Atraer o fomentar la creación de cadenas productivas o proyectos productivos del sector agrícola y pecuario que contribuyan a la generación de empleo.	Gestionar y suscribir convenios con la secretaría de agricultura y desarrollo social del departamento así como con las empresas de comercialización agropecuaria.	Lograr incluir los productores agropecuarios en cadenas asociativas y productivas.  Creación del plan de desarrollo agropecuario.  Apoyar e impulsar las asociaciones de desarrollo agropecuario.
	Apoyar y gestionar recursos para la cofinanciación de nuevas alternativas de cultivos y proyectos agropecuarios.	Gestionar la adquisición de nueva tecnología agrícola y difundir su uso en la región.  Promover y apoyar financieramente la	Apoyo al mejoramiento de procesos en los cultivos de café en asocio con la federación nacional de cafeteros.  Gestionar recursos a la

*REPÚBLICA DE COLOMBIA*  
*DEPARTAMENTO NORTE DE SANTANDER*  
*CONCEJO MUNICIPAL DE DURANIA*

		utilización de energías alternativas y la producción de abonos orgánicos a través de biodigestores.	diversificación de cultivos.	
<b>FORTALECIMIENTO AL SECTOR INDUSTRIAL</b>	Impulsar la construcción de la ciudadela artesanal.	Definir la zona de desarrollo industrial del municipio.	Gestionar los recursos necesarios para la construcción de la Ciudadela Artesanal e industrial.  Construir un horno en arcilla para los artesanos.	<b>Alcaldía Municipal.</b>  <b>Gobierno Departamental.</b>  <b>Cámara de Comercio.</b>  <b>Instituciones de Educación Superior.</b>
<b>ACUERDO No 017 DE 2008</b>	Impulsar la creación de cooperativas, asociaciones u organizaciones para la comercialización de la producción agrícola y pecuaria del municipio.	Gestionar proyectos con el SENA, CÁMARA DE COMERCIO, UNIVERSIDADES y demás, para brindar capacitación orientada a la conformación y manejo de la pequeña industria.	Adoptar un programa de capacitación anual para el impulso y el desarrollo industrial mediante asocio y cooperativismo en la región.	<b>SENA.</b>  <b>Cooperativas y organizaciones Industriales de la Región.</b>  <b>Sectores Comunales.</b>  <b>Comunidad en General.</b>
	Construcción de infraestructura de apoyo industrial.	Definir la zona de desarrollo industrial del municipio.	Implementar infraestructura básica en convenios con instituciones como el Sena.	

*REPÚBLICA DE COLOMBIA  
DEPARTAMENTO NORTE DE SANTANDER  
CONCEJO MUNICIPAL DE DURANIA*

<b>Objetivo:</b>  Generar un proceso de Planeación con gran capacidad de gestión para fortalecer el sector industrial de nuestro municipio.	Apoyo a la creación de microempresas.	Brindar asistencia técnica y capacitación al fomento microempresarial a través de convenios con personas públicas y/o privadas del ramo.	Implementación del plan padrino como apoyo a la creación de nuevas empresas.
<b>ACUERDO No 017 DE 2008 FORTALECIMIENTO DEL SECTOR TURISTICO</b>	Definir y promover los sitios turísticos del municipio dentro de la oferta turística del departamento.	Establecer el banco turístico del municipio.	Formulación e implementación del plan de Desarrollo turístico Durania como centro turístico del Departamento.
	Impulsar la creación de la secretaría de cultura y turismo del municipio.	Establecer las funciones y responsabilidades de la secretaria de cultura y turismo.	Consolidación de la Oficina de Cultura y Turismo de Durania.
	Modernizar y dotar la infraestructura turística del municipio.	Efectuar mantenimiento y ampliación física de la piscina municipal.	Consecución de recursos para el mejoramiento de la Infraestructura de la

**Administración municipal.**

**Juntas de Acción Comunal.**

**Comunidad en General.**

**Secretaría de Turismo. Turistas.**

**Concejo de lectura.**

**GAB, auxiliar de biblioteca.**

*REPÚBLICA DE COLOMBIA*  
*DEPARTAMENTO NORTE DE SANTANDER*  
*CONCEJO MUNICIPAL DE DURANIA*

<p><b>Objetivo: Generar un proceso de Planeación con gran capacidad de gestión para fortalecer el sector industrial de nuestro municipio.</b></p> <p><b>ACUERDO No 017 DE 2008</b></p>			piscina municipal.	<p><b>Docentes e instituciones educativas.</b></p> <p><b>Colonias.</b></p>
	Establecer e implementar la señalización turística del municipio.	Mantenimiento a la infraestructura del hotel municipal.	Puesta en servicio del Hotel Municipal. “ Santa rosa”.	
		Desarrollar el mapa turístico del municipio	Optimización de la señalización del Municipio.	
	Consolidar el desarrollo de los corredores turísticos del municipio.	Recuperación de los sitios turísticos y de interés ecológico.	Construcción de miradores Vía Cuchilla Durania.	
	Concientización de la importancia del turismo como fuente de desarrollo.	Creación e impulso de un programa eco turístico con énfasis en el agroturismo y el turismo ecológico.	Programa de capacitación para comerciantes, tenderos, y establecimientos públicos en general sobre la importancia y beneficios de la atención y turistas de la región.	
		Promoción y fortalecimiento de las fiestas patronales y religiosas.	Fortalecimiento y promoción de las fiestas patronales en el Departamento.	
		Promoción de la debida	Reactivación de las	

*REPÚBLICA DE COLOMBIA*  
*DEPARTAMENTO NORTE DE SANTANDER*  
*CONCEJO MUNICIPAL DE DURANIA*

	Elaboración de estudios de pre factibilidad para complejo turístico 100 años de Durania.	utilización del patrimonio turístico y cultural del municipio.  Elaboración y caracterización de las potencialidades turísticas de Durania	Colonias del Municipio.  Formulación de proyecto Durania como potencial turístico del departamento.	
<b>ACUERDO No 017 DE 2008 FORTALECIMIENTO DEL SECTOR CULTURAL</b>  <b>Objetivo: Orientar la cultura como factor integracional del sector urbano y rural promoviendo acciones tendientes a la valoración, conservación y apropiación del patrimonio cultural de Durania.</b>	Implementar las escuelas de formación artística y cultural.  Mejorar la infraestructura física y mobiliaria de la biblioteca, casa de la cultura y demás sitios culturales.  Apoyar las diversas manifestaciones multiculturales y folklóricas del municipio.	Gestionar recursos con el departamento para cofinanciar las escuelas de formación artística y cultural.  Gestionar con recursos del municipio, del departamento y la nación, la dotación de la biblioteca de Durania.  Difundir los valores multiculturales, artísticos y folklóricos del municipio a través de eventos públicos, festividades y actividades culturales y artísticas.  Adelantar convenios con la	Puesta en marcha de escuelas de escuelas de formación artista y cultural.  Gestión para la Dotación de la biblioteca publica Municipal Fermín Sandoval.  fortalecer y dotar la infraestructura cultural del municipio.  Apoyo y acompañamiento a todas las expresiones artísticas y culturales que se desarrollen en el Municipio de Durania.	<b>Administración municipal.</b>  <b>Secretaría de cultura</b>  <b>Formadores de escuelas culturales.</b>  <b>Concejo de cultura.</b> <b>Instituciones educativas.</b>  <b>Juntas de Acción Comunal.</b>  <b>Comunidad en General.</b>  <b>Secretaría de Turismo. Turistas.</b>  <b>Concejo de lectura.</b>  <b>GAB, auxiliar de biblioteca.</b>  <b>Docentes e instituciones Educativas.</b>

*REPÚBLICA DE COLOMBIA*  
*DEPARTAMENTO NORTE DE SANTANDER*  
*CONCEJO MUNICIPAL DE DURANIA*

<b>ACUERDO No 017 DE 2008</b>	Fortalecimiento de la banda musical del municipio "Evaristo Carvajal".	secretaria de cultura del departamento.	Apoyo para la consecución de instrumentos de la Banda musical "Evaristo Carvajal" del Municipio.
	Rescate del patrimonio cultural e histórico.	Implementación de actos y eventos culturales en fechas cívicas y apoyo logístico a los mismos.	Identificación del patrimonio histórico y cultural del Municipio e identificación de agenda cultural del año.
		Implementación del Programa Rescate histórico y cultural del municipio mediante apoyo a grupos de Danzas, teatro, musicales y Emisora comunitaria.	Implementación del coro navideño y apoyo logístico a los mismos.  Creación y dotación del grupo de danzas y teatro.  Apoyo a la emisora comunitaria "RADIO SAN JOSÉ"  Conformación del comité "Durania rumbo al Centenario".
		Divulgación del patrimonio de valores culturales y artísticos individuales, colectivos, tangibles e intangibles.	Impulsar y fortalecer la aplicación del plan nacional de lectura en el municipio.

*REPÚBLICA DE COLOMBIA  
DEPARTAMENTO NORTE DE SANTANDER  
CONCEJO MUNICIPAL DE DURANIA*

---



---

**ACUERDO No 017 DE 2008**

**8.3. Eje Participativo**

**8.3.1. Objetivo:**

Fomentar la participación activa de la comunidad duranense dentro de las Juntas de Acción Comunal, las veedurías y los organismos representativos, para que por medio de éstos mecanismos de cooperación aporten a los procesos de construcción y de desarrollo de Durania.

**8.3.2. Fortalecimiento participación ciudadana**

**8.3.2.1. Objetivo Estratégico:**

Promover y fortalecer la organización y participación comunitaria como eje de estimulación y desarrollo de Convivencia ciudadana.

**8.3.2.2. Diagnostico:**

<b>ASUNTOS SOCIALES E INSTITUCIONALES</b>	
<b>Situación actual</b>	<b>Poca participación ciudadana Poca funcionalidad de las Juntas de Acción Comunal No hay sentido de pertenencia Desempleo</b>
<b>Causas</b>	<b>Pésimos canales de comunicación. Apatía de las personas Desconocimiento de las funciones Falta de amor y de interés por el municipio Ausencia de empresa y creatividad</b>
<b>Consecuencias</b>	<b>No hay decisiones concertadas Estancamiento, subdesarrollo y falta de compromiso Egoísmo, chisme, individualismo y desunión Querer depender de los subsidios, familias en acción</b>
<b>Soluciones</b>	<b>Ejecutar reuniones sectoriales para sensibilizar la comunidad Concientización de toda la comunidad Creación de campañas para el reconocimiento de lo autóctono Generar una cultura empresarial, atrayendo una inversión externa</b>
<b>ACUERDO No 017 DE 2008</b>	
<b>Estrategias</b>	<b>Creación de espacios radiales y televisivos</b>

	<b>para información en general</b> <b>Capacitación</b> <b>Aplicación de cátedras por parte de instituciones, tertulias de historia acerca de Durania. Ejecución de talleres de danzas, canciones, coplas y poesía Duranense</b> <b>Crear una bolsa de empleo, mesa de negocios y reactivar el agro como actividad empresarial sostenible</b>
<b>Actores</b>	<b>Comunidad/Administración Municipal</b> <b>Núcleo familiar</b> <b>Sector educativo e institucional</b>
<b>Responsables</b>	<b>Gobierno nacional, departamental y local</b> <b>Comunidad en general</b>

**Fuente:** Mesas de trabajo administración municipal de Durania, comunidad y Fundación Pades, GTZ-CERCAPAZ. Febrero de 2008.

#### **8.3.2.3. Se logrará a través de los siguientes proyectos:**

1. Organizar adecuada y legalmente las J.A.C.
2. Organizar las veedurías ciudadanas.
3. Realización de consejos comunales.
4. Procesos de rendición de cuentas y gestión Administrativa..

**Para la ejecución de los mismos se desarrollarán las siguientes estrategias:**

- ✚ Organizar e implementar reuniones sectoriales rurales y urbanas para la presentación de proyectos y atención de necesidades básicas insatisfechas y evaluación de la gestión social.
- ✚ Promover los mecanismos de participación ciudadana a través de capacitaciones en general.
- ✚ Adelantar capacitaciones a la comunidad en general sobre la presentación de proyectos, organización comunitaria, veedurías ciudadanas y temas de interés público y social.
- ✚ Adelantar convenios con el SENA y otras entidades públicas y/o privadas para capacitar jóvenes y madres cabeza de familia.
- ✚ Gestionar la creación de un banco de alimentos.
- ✚ Suscribir convenios con CONSORNOC, ONG'S, GTZ y demás entidades privadas y no gubernamentales en busca del fortalecimiento de la participación ciudadana.

#### **ACUERDO No 017 DE 2008**

- ✚ Capacitar a las juntas de acción comunal en temas referentes a su organización, presentación de proyectos, etc.
- ✚ Adelantar programas de capacitación a las madres comunitarias.

**Metas:**

Apoyo administrativo y financiero a las actividades promovidas por las Juntas de Acción Comunal.

Garantizar la organización y funcionamiento de las veedurías ciudadanas conformadas en el municipio.

Desarrollar un taller al año orientado a las comunidades en temas de participación ciudadana, elaboración y presentación de proyectos productivos y de gestión.

Adelantar 2 convenios con instituciones legalmente reconocidas u organizaciones no gubernamentales para la capacitación de comunidades en temas de productividad. Negocios y Participación Comunitaria.

Crear y apoyar un espacio institucional en la emisora comunitaria para las juntas de acción comunal en temas relacionados con el desarrollo y mejoramiento comunitario.

Realizar 6 reuniones sectoriales al año tendiente a la socialización de proyectos, la disminución de las Necesidades Básicas Insatisfechas y la Evaluación de la Gestión Social.

Realizar procesos de rendición de cuentas ante la ciudadanía mejorando el control social y motivando la participación ciudadana.

*REPÚBLICA DE COLOMBIA*  
*DEPARTAMENTO NORTE DE SANTANDER*  
*CONCEJO MUNICIPAL DE DURANIA*

**ACUERDO No 017 DE 2008**

**8.3.3... PLAN ESTRATEGICO  
EJE PARTICIPATIVO**

**Objetivo General:** Fomentar la participación activa de la comunidad duranense dentro de las Juntas de Acción Comunal, las veedurías y los organismos representativos, para que por medio de éstos mecanismos de cooperación aporten a los procesos de construcción y de desarrollo de Durania.

PROGRAMA	PROYECTOS	ESTRATEGIA	METAS	RESPONSABLES
<p><b>FORTALECIMIENTO DE LA PARTICIPACIÓN CIUDADANA</b></p> <p><b>Objetivo:</b> Promover y fortalecer la organización y participación comunitaria como eje de estimulación y desarrollo de Convivencia ciudadana.</p> <p><b>ACUERDO No 017 DE 2008</b></p>	<p>Organizar adecuada y legalmente las J.A.C.</p> <p>Organizar las veedurías ciudadanas.</p>	<p>Organizar e implementar reuniones sectoriales rurales y urbanas para la presentación de proyectos y atención de necesidades básicas insatisfechas y evaluación de la gestión social.</p> <p>Promover los mecanismos de participación ciudadana..</p> <p>Adelantar capacitaciones a la comunidad en general sobre la presentación de proyectos, organización comunitaria, veedurías ciudadanas y temas de interés público y social.</p>	<p>Apoyo administrativo y financiero a las actividades promovidas por las Juntas de Acción Comunal.</p> <p>Garantizar la organización y funcionamiento de las veedurías ciudadanas conformadas en el municipio.</p> <p>Desarrollar un taller al año orientado a las comunidades en temas de participación ciudadana, elaboración y presentación de proyectos productivos y de gestión.</p>	<p><b>Alcaldía Municipal.</b></p> <p><b>Gobierno Departamental.</b></p> <p><b>Juntas de Acción Comunal urbanas y rurales.</b></p> <p><b>Veedurías Ciudadanas.</b></p> <p><b>Personería Municipal.</b></p> <p><b>Concejo Municipal.</b></p> <p><b>O.N.G.</b></p> <p><b>Comunidad en General.</b></p>

*REPÚBLICA DE COLOMBIA*  
*DEPARTAMENTO NORTE DE SANTANDER*  
*CONCEJO MUNICIPAL DE DURANIA*

ACUERDO No 017 DE 2008		<p>Suscribir convenios con CONSORNOC, ONG'S, GTZ y demás entidades privadas y no gubernamentales en busca del fortalecimiento de la participación ciudadana.</p>	<p>Adelantar 2 convenios con instituciones legalmente reconocidas u organizaciones no gubernamentales para la capacitación de comunidades en temas de productividad. Negocios y Participación Comunitaria.</p>	
	Realización de consejos comunales.	<p>Capacitar a las juntas de acción comunal en temas referentes a desarrollo y mejoramiento comunitario.</p> <p>Socialización de las actividades tendientes al cumplimiento del plan de desarrollo.</p>	<p>Crear y apoyar un espacio institucional en la emisora comunitaria para las juntas de acción comunal en temas relacionados con el desarrollo y mejoramiento comunitario.</p> <p>Realizar 6 reuniones sectoriales al año tendiente a la socialización de proyectos, la disminución de la Necesidades Básicas Insatisfechas y la Evaluación de la Gestión Social.</p>	
	Creación de hogares	Adelantar programas de	Adelantar convenios con	

*REPUBLICA DE COLOMBIA*  
*DEPARTAMENTO NORTE DE SANTANDER*  
*CONCEJO MUNICIPAL DE DURANIA*

	sustitutos.	capacitación a las madres comunitarias.  Gestionarla creación de una banco de alimentos.	el SENA y otras entidades públicas y/o privadas para capacitar jóvenes y madres cabeza de familia.	
	Procesos de rendición de cuentas y gestión administrativa.	Convocar los sectores representativos del Municipio.	Realizar procesos de rendición de cuentas ante la ciudadanía mejorando el control social y motivando la participación ciudadana.	

## **ACUERDO No 017 DE 2008**

### **8.4. EJE INSTITUCIONAL**

#### **8.4.1 Objetivo General:**

Propender por la optimización de la administración, fortaleciendo la infraestructura física, los procesos y competencias administrativas, mediante la búsqueda de la implementación en los procesos de calidad y mejoramiento continuo del Talento humano.

#### **8.4.2. Fortalecimiento infraestructura**

##### **8.4.2.1. Objetivo Estratégico:**

Modernizar la infraestructura física municipal.

##### **8.4.2.2 Diagnostico**

<b>COMITÉ LOCAL DE EMERGENCIA Y PREVENCIÓN DE DESASTRES</b>	
<b>Situación actual</b>	<b>No funciona</b>
<b>Causas</b>	<b>Apatía de la comunidad e instituciones</b>
<b>Consecuencias</b>	<b>Improvisación en cuestión de riesgos</b>
<b>Soluciones</b>	<b>Fortalecer comité local</b>
<b>Estrategias</b>	<b>Concientización Cultura ciudadana ante los eventos Capacitación</b>
<b>Actores</b>	<b>Naturaleza Seres humanos</b>
<b>Responsables</b>	<b>Comunidad en general</b>

**Fuente:** Mesas de trabajo administración municipal de Durania, comunidad y Fundación Pades, GTZ-CERCAPAZ. Febrero de 2008.

## **ACUERDO No 017 DE 2008**

#### **8.4.2.3. Se logrará a través de los siguientes proyectos:**

1. Dotación de las oficinas municipales.
2. Mantenimiento de los bienes inmuebles y muebles municipales.

**Para la ejecución de los mismos se desarrollarán las siguientes estrategias:**

- ✚ Creación de los espacios físicos necesarios para prestar un adecuado servicio a la comunidad.
- ✚ Adelantar el mantenimiento necesario al palacio municipal.
- ✚ Adelantar el mantenimiento necesario a los demás inmuebles del municipio, tales como hogar juvenil, tercera edad, piscina olímpica, casa de la cultura, parque municipal, etc.
- ✚ Dotar las diferentes oficinas administrativas municipales de los implementos, equipos y bienes necesarios para la ejecución adecuada de sus labores.
- ✚ Adelantar el mantenimiento necesario a los bienes muebles del municipio.

**Metas:**

Adquisición de 3 equipos de computación y comunicación para las dependencias de la administración Municipal.

Reorganización de espacios físicos con la finalidad de mejorar la calidad y cobertura en la prestación de servicios a la comunidad.

Suministrar el equipo técnico y elementos necesarios para el correcto funcionamiento de las dependencias a cargo de la Administración Municipal.

Adelantar los arreglos y mejoramiento de infraestructura al palacio municipal.

### **8.4.3. Fortalecimiento administrativo**

#### **8.4.3.1. Objetivo Estratégico:**

Constituir una estructura administrativa eficiente, eficaz y transparente al servicio de la comunidad.

### **ACUERDO No 017 DE 2008**

#### **8.4.3.2. Diagnostico:**



### **Alcalde Municipal**

El alcalde es el jefe de la administración municipal y representante legal del municipio. El alcalde municipal de Durania es elegido por elección popular y tiene las funciones contempladas en la Constitución Nacional, ley 136 en el artículo 315 y todas las demás que le fije, señale, decrete y acuerde por ley. También tiene funciones políticas, administrativas, de policía, de auxilio a la justicia y civiles. El despacho de la alcaldía funciona en oficinas propias con una secretaria.

### **Concejo Municipal.**

El Concejo funciona en sus oficinas en el edificio de la alcaldía. El concejo es elegido por votación popular. Las funciones del concejo están contempladas en la ley 136 y reguladas por las normas disciplinarias de la legislación Colombiana. Tiene el deber de liderar y llevar a cabo las propuestas y proyectos que ayuden al desarrollo del municipio y que emanarán del presente EOT, además de ser la corporación que labora con la administración para el logro de los objetivos propuestos.

### **Personería.**

La dependencia u oficina de la personería funciona en las dependencias de la alcaldía. Sus funciones están contempladas en la Constitución Nacional y ejerce como defensor del Pueblo o Veedor ciudadano, agente del Ministerio Público y defensor de los derechos humanos.

### **Tesorería.**

Es un cargo de carácter ejecutivo que desempeña funciones de asistencia financiera a la administración municipal, relacionada con la dirección, organización y control de los ingresos y los gastos efectuados por el municipio.

### **Secretaría General.**

Es el cargo de carácter ejecutivo que se relaciona con la dirección, coordinación y control de acuerdo con los planes y programas de la administración.

### **Inspección de Policía.**

Son funciones de la inspección conocer todo el ámbito contravencional por la ley.

## **ACUERDO No 017 DE 2008**

### **UMATA.**

La oficina de la UMATA en la población de Durania se instaló siguiendo la Ley 101/ 93 para difundir y desarrollar la Tecnología, Asistencia Técnica, sanidad Agropecuaria y Pesquera, para pequeños productores. De acuerdo al artículo 57.

El equipo de trabajo consta de coordinador y técnicos de apoyo, se atienden 18 veredas con 520 usuarios inscritos en la Unidad Municipal de Asistencia Técnica.

**8.4.3.3. Se logrará a través de los siguientes proyectos:**

1. Adecuar la estructura y gestión administrativa municipal acorde a las normas legales.
2. Mejorar los procesos administrativos y el cumplimiento de las competencias legales.
3. Fortalecer la acción fiscal del municipio.
4. Sanear las obligaciones del municipio.

**Para la ejecución de los mismos se desarrollarán las siguientes estrategias:**

- ✚ Adopción e implementación del MECI
- ✚ Implementación del sistema de gestión de calidad Municipal
- ✚ Implementación del banco de proyectos.
- ✚ Aplicación de la ley general de archivos.
- ✚ Capacitar a los funcionarios en áreas afines a sus cargos.
- ✚ Mejorar el cumplimiento de los diferentes requerimientos e informes a los órganos de control en cumplimiento de las normas contables y legales vigentes.
- ✚ Continuar con la actualización del pasivo pensional y cálculo actuarial.
- ✚ Impulsar los procesos de cobros de impuestos de industria y comercio y predial, tasas y sobretasas municipales a fin de mejorar los ingresos por tales conceptos.
- ✚ Proyectar una alcaldía de participación ciudadana.
- ✚ Fortalecer el servicio de la deuda y pago de las obligaciones pendientes.

**Metas:**

Implementar los sistemas de gestión de calidad Municipal.

Adopción del MECI.

Creación y sistematización del banco de proyectos municipal.

**ACUERDO No 017 DE 2008**

Implementación de la Pagina Web para el mejoramiento de los procesos de participación mediante el gobierno electrónico.

Aplicación de la ley general de Archivos.

Implementación de un programa de capacitación al año para funcionarios de la Administración municipal encaminados a mejoramiento de trabajo en equipo,

mejoramiento del talento humano, relaciones entre el servidor público y la comunidad.

Cumplimiento de los requerimientos e informes a los órganos de control de acuerdo a parámetros legales establecidos.

Aumento en un 25% de los ingresos corrientes de libre destinación.

Gestión y consecución de recursos desde el departamento la nación y organizaciones no gubernamentales para inversión en sectores vulnerables.

Coordinación e implementación de Agenda unificada para el desarrollo de actividades de gestión social.

#### **8.4.4. Fortalecimiento obra pública**

##### **8.4.4.1. Objetivo Estratégico:**

Mejorar las condiciones de movilidad y dinamización de la economía en los sectores urbano y rural mediante el mejoramiento de la infraestructura vial y eléctrica de nuestro municipio.

##### **8.4.4.2. Diagnostico**

#### **VÍAS URBANAS INFRAESTRUCTURA VIAL Y DE TRANSPORTE.**

Las Vías y los elementos de transporte son fundamentales en la estructuración física del centro urbano y en su potencialidad de crecimiento, así como el grado de accesibilidad de las distintas zonas del centro urbano. El impacto que provoca la construcción de una vía o un camino puede impulsar unos espacios y cohibir el desarrollo de otros.

#### **ACUERDO No 017 DE 2008**

##### **Inventario Vial Urbano.**

El objeto de un inventario de vías es conocer las características físicas y las condiciones Actuales de las vías. El sistema vial general incluye el conjunto de vías ya construidas y las zonas de reserva para futuros proyectos viales. Considerando los siguientes tipos de vías arterias urbanas dentro de las cuales se puede hacer una subdivisión que corresponda a las arterias básicas, vías de acceso o de servicio y vías peatonales.

**Tabla N° 2. Inventario de Vías Urbanas.**

Nombr	Nodos	Longit	Tipo	Condiciones de tráfico	Tipo de	Estado	Ancho	Ilumina
-------	-------	--------	------	------------------------	---------	--------	-------	---------

*REPÚBLICA DE COLOMBIA*  
*DEPARTAMENTO NORTE DE SANTANDER*  
*CONCEJO MUNICIPAL DE DURANIA*

	Origen	Destino			Sentido	Rutas de buses	Restricciones a Camiones				
Av 1	CII 8	CII 11	0,241	Arteria básica	Doble	-	-	Flexible Rígido	Malo	2.4	Si
Av 2	Barrio San. Marino	Hogar Juvenil Camp.	1,86	Arteria Básica	Doble	Si	-	Flexible	Regular	2.4	Si
Av 3	CII 6	CII 11	0,40	Arteria Básica	Doble	Si	-	Flexible Rígido	Regular	2.4	Si
Av 4	CII 7	CII 10	0,23	Vía local	Doble	-	-	Rígido	Malo	2,4	Si
Av 4ª	CII 10	Camin. peatón	0,026	Peatonal	-	-	-	Rígido	Regular	-	No
Av 4B	CII 8	Vía Acudt.	0,153	Peatonal	-	-	-	Rígido	Regular	1.5	Si
Av 5	CII 8	CII 7	0,090	Vía local	Doble	-	-	Rígido	Regular	1.5	Si
	CII 6	CII 7	0,077	Peatnl.	-	-	-	Rígido	Regular	-	No
Av 6	CII 7	CII 8	0,091	Vía local	Doble	-	-	Rígido	Regular	1.4	No
Av 7	CII 7	Vía Fca la Lejía	0,178	Vía local	Doble	-	-	Rígido	Regular	-	No
Camin. Manza	CII 2	CII 8	0,487	Vía local I	-	-	-	Sin pavimento	malo	-	No
CII 1	Av 2	CII 2	0,107	Vía local	Doble	-	-	Rígido	Regular	-	Si
CII 2	Av 2	Camin Fc. La Lancha	0,313	Vía local	Doble	-	-	Rígido	Regular	1.6	Si
CII 2 A	Av 2		0,021	Local	-	-	-	Rígido	Malo	-	Si
Escalinata Piscin.	Av 2	Hogar J.C.	0,100	Peatonal	-	-	-	Flexible	Malo	-	Si
CII 3	Av 2	Vía Fca la Primavera	0,105	Vía local	-	-	-	Rígido	Malo	1.6	No
CII 4	Q. Rastrojera		0,170	Vía local	-	-	-	Rígido	Regular	_1.65	Si
Camin o Loma de la Cruz	CII 5	CII 6	0,101	peatonal	-	-	-	Rígido	Regular	-	Si
CII 6	Hospital	CII 6ª	0,052	peatonal	-	-	-	Rígido	Regular	-	No
CII 5	Camin. Loma de la Cruz	CII 6ª	0,494	Vía local	Doble	-	-	Rígido	Bueno	0,75	No
Escalinata	CII 6	CII 6A	0,031	peatonal	-	-	-	Rígido	Regular	-	Si
CII 6	Av 2	Av 3	0,269	Vía local	Doble	-	-	Rígido	Regular	1.65	No
CII 6ª	CII 6	CII 5	0,070	Peatonal	-	-	-	Rígido	Regular	-	Si
CII 7	Av 2	Av 7	0,393	Vía local	Doble	-	-	Rígido	Regular	2.4	Si
CII 8	Q Rastrojera	Av 2	0,1296	Vía local	Doble	-	-	Flexible	Bueno	2.0	Si
	Av 3	Av 4	0,6367	Vía local	Doble	-	-	Rígido	Regular	2.0	Si
	Av 4	Av 5	0,1028	Peatonal	-	-	-	Rígido	Malo	-	Si

*REPÚBLICA DE COLOMBIA*  
*DEPARTAMENTO NORTE DE SANTANDER*  
*CONCEJO MUNICIPAL DE DURANIA*

Nombre o Nomenclatura de la vía	Nodos		Longitud del Tramo (Km.)	Tipo de Vía (1)	Condiciones de tráfico			Tipo de recubrimiento	Estado de la Superficie	Ancho de Andenes (Mt)	Iluminación
	Origen	Destino			Sentido	Rutas de buses	Restricciones a Camiones				
	Av 5	Av 7	0,118	Vía local	Doble	-	-	Rígido	Bueno	2.0	Si
CII 7ª	Av 5	Av 6	0,094	Vía local	Doble	-	-	Rígido	Bueno	1.65	Si
CII 9	Av 1	Av 4.	0,310	Vía local	Doble	-	-	Flexible Rígido	Regular	2.0	Si
CII 10	Q Rastrojera	Av 4	0,259	Vía local	Doble	-	-	Flexible Rígido	Regular	2.0	Si
	Av 4	Av 4b	0,081	peatonal	-	-	-	Rígido	Regular	-	No
CII 11	Puent. San José	Av 3	0,171	Vía local	Doble	Si	-	Flexible	Regular	2.4	Si
CII 12	Av 2	Vía Donjuana (malecón)	0,130	Artería Básica	Doble	Si	-	Flexible	Bueno	2.4	No
CII 13	Av 2		0,047	Vía local	-	-	-	Rígido	Regular	2.4	Si
Camin. Vered. Almenal	Q Rastrojera		0,060	Vía local	-	-	-	Sin pavimento	Bueno	1.65	No
Total			7.63								

(1) Arteria Básica, Vías Locales, Vías Peatonales, ciclo vías.

Fuente E.O.T.

## ACUERDO No 017 DE 2008

## ACUERDO No 017 DE 2008

### Tipo de Vías.

En el sector urbano existen cuatro (4) vías de tipo Arteria Básica, que son las principales como son las avenidas 1ª, 2ª, 3ª y la calle 12, donde transita la mayoría de los vehículos, El 44,44% de las vías son de tipo locales, son pendientes, pavimentadas en concreto. El 36,11% son peatonales como son las escalinatas que se encuentran construidas en concreto y el 8,33% son de tipo locales.

### Iluminación.

El 44,67% de las vías del sector urbano no cuenta con una buena iluminación, siendo estas calle oscura en las horas de la noche y peligrosas. El 55,33% cuenta con alumbrado público los cuales se ubican más en las avenidas y calles principales y secundarias.

### **Andenes.**

El 68,96% de las calles y avenidas cuentan con andenes de un ancho que oscilan entre los 1,4 a los 0,75 metros con un promedio de 1,07 metros, espacio que la población peatonal puede circular, para evitar accidentes de tránsito.

Los andenes se encuentran recubiertos en concreto o tableta, algunos están en pésimas condiciones, el cual presenta un peligro para el peatón quien puede sufrir un accidente.

En el sector urbano no se tiene ninguna condición de tráfico, las vías son de doble sentido.

### **Vías Municipales.**

Las vías del municipio de Durania son catorce (14) calles, siete (7) avenidas y seis (6) vías peatonales en forma de escalinatas. Las cuales se encuentran todas pavimentadas unas en condiciones Regulares y otras en mal estado como las calles tercera, sexta, séptima, novena décima, décima cuarta y la avenidas cuarta y primera, el camino (Escalinatas) de la piscina. Se amerita un plan de mantenimiento periódico anual para conservarlas en buenas condiciones.

## **ACUERDO No 017 DE 2008**

### **Vías Municipales Intraurbana según volumen de tránsito.**

Las calles del casco urbano son frecuentemente transitadas por los usuarios que tienen automóviles y motos, las principales son la avenida segunda y la tercera, las calles doce, once, novena y séptima.

### **Vías Municipales según tipo de Superficie.**

La mayoría de las calles y avenidas del casco urbano se encuentran pavimentadas unas con asfalto y otras en concreto, pero presentan un estado regular, Otras se encuentran en malas condiciones, ya que se presentan deterioro de la capa asfáltica.

### **Densidad Vial.**

**Densidad vial poblacional:** Área total de calzada construida dividido por el número de habitantes urbanos y rurales. Metros cuadrados de vías por habitante.

*REPÚBLICA DE COLOMBIA  
DEPARTAMENTO NORTE DE SANTANDER  
CONCEJO MUNICIPAL DE DURANIA*

$$DNP = \frac{Av}{P} \quad \begin{array}{l} Av. = \text{Área útil Total de calzada en M}^2 \\ P = \text{Población} \end{array}$$

**Densidad Vial Bruta:** Área total de calzadas dividido por el área en hectáreas urbana.

Metros cuadrados de vía por hectárea.

$$DVb = \frac{Av}{A} \quad \text{Área en Ha.}$$

Es necesario tener un conocimiento del área útil de la malla vial vehicular construida por el número de habitantes que habitan en el municipio. Así como por su área. Es un indicador de calidad de vida y capacidad vial.

**Tabla N° 3. Densidad Vial del Municipio de Durania.**

POBLACION		CANTIDAD
Urbana		2.434
AREA VIAL metros2		
Urbana		69.500
Densidad Poblacional	Urbana	28,55 m <sup>2</sup> / hab.
Densidad Bruta	Urbana	1.919,89 m <sup>2</sup> /hab.

**ACUERDO No 017 DE 2008**

De acuerdo al anterior cuadro el municipio de Durania se encuentra por encima de los rangos de densidad vial aceptables, ya que el promedio nacional es de 8,33 m<sup>2</sup>/hab.

La población del casco urbano cuenta con 28,55 m<sup>2</sup> /hab. De espacio vial, se determinó que es muy alto comparado con el promedio nacional. Esto nos demuestra que el sector urbano se encuentra bien dotado en vías donde la población circula ampliamente.

VÍAS URBANAS Y RURALES	
<b>Situación actual</b>	<b>Abandono total.</b>
<b>Causas</b>	Limitación de recursos Falta de gestión, mantenimiento, señalización y banco de maquinarias. Desviación de recursos.
<b>Consecuencias</b>	Accidentes viales Aislamiento

*REPÚBLICA DE COLOMBIA  
DEPARTAMENTO NORTE DE SANTANDER  
CONCEJO MUNICIPAL DE DURANIA*

Incremento en los costos de producción	
<b>Soluciones</b>	<b>Arreglo y mantenimiento periódico y continuo de las vías.</b>
<b>Estrategias</b>	<b>Consecución de recursos Articulación comunidad y gobierno Contratación de personal idóneo para la construcción de obras. Conservar personal de trabajo en las vías para la limpieza y el mantenimiento</b>
<b>Actores</b>	<b>Comunidad urbana y rural</b>
<b>Responsables</b>	<b>INVIAS, Administración departamental, municipal y local</b>

**Fuente:** Mesas de trabajo administración municipal de Durania, comunidad y Fundación Pades, GTZ-CERCAPAZ. Febrero de 2008.

#### **ACUERDO No 017 DE 2008**

##### **8.4.4.3. Se logrará a través de los siguientes proyectos:**

1. Mantenimiento de vías terciarias y urbanas del municipio.
2. Mantenimiento de las vías de herradura y caminos veredales.
3. gestionar el mantenimiento de las vías secundarias.
4. mejoramiento de la red eléctrica rural.

**Para la ejecución de los mismos se desarrollarán las siguientes estrategias:**

- ✚ gestionar los recursos necesarios para el mantenimiento y mejoramiento de la vía DURANIA-LA CUCHILLA-LA DON JUANA.
- ✚ Proyectar y gestionar la ampliación y pavimentación en carpeta asfáltica y concreto de las vías públicas urbanas.
- ✚ Recuperar, ampliar y mejorar las vías peatonales.
- ✚ Gestionar ante el gobierno central la construcción de la estación de policía del municipio.
- ✚ Gestionar ante el departamento el mantenimiento de la red vial secundaria.
- ✚ Gestionar ante el departamento la cofinanciación para el mantenimiento de la red vial terciaria.
- ✚ Gestionar con la comunidad la mano de obra y otros aportes para el arreglo de caminos veredales y de herradura.

**Metas:**



Gestión de los recursos para el mejoramiento y mantenimiento de la Vía Durania- La Cuchilla-La Don Juana.

Pavimentación del 30% de las vías urbanas en mal estado del Municipio.

Mejoramiento del 50% de vías terciarias.

Adecuación del 60% de vías de herradura y caminos vecinales en programas comunidad gobierno.

Mejoramiento de las Vías peatonales.

Presentación de un proyecto de electrificación Rural.

Consecución de recursos para la construcción de la estación de policía.

Mejoramiento y reposición de redes de acueducto y alcantarillado.

#### **ACUERDO No 017 DE 2008**

##### **8.4.5. Fortalecimiento justicia**

###### **8.4.5.1 Objetivo Estratégico:**

Propiciar a los Duranenses en las zonas rurales y urbanas mayor acceso a la justicia, fortaleciendo el respeto por la legalidad y las buenas costumbres, previniendo la violencia y la delincuencia en todas sus expresiones.

###### **8.4.5.2 Diagnostico:**





<b>CONSTRUCCIÓN ESTACIÓN DE POLICÍA</b>	
<b>Situación actual</b>	<b>Mala ubicación</b>
<b>Causas</b>	<b>Falta de instalaciones físicas adecuadas</b>
<b>Consecuencias</b>	<b>Inseguridad Conflicto social</b>
<b>Soluciones</b>	<b>Construcción del nuevo puesto de policía</b>
<b>Estrategias</b>	<b>Adquisición de recursos para la causa</b>
<b>Actores</b>	<b>Militares y población civil</b>
<b>Responsables</b>	<b>Ministerio del Interior</b>

**Fuente:** Mesas de trabajo administración municipal de Durania, comunidad y Fundación Pades, GTZ-CERCAPAZ. Febrero de 2008.

**8.4.5.3. Se logrará a través de los siguientes proyectos:**

1. Fortalecimiento de la comisaría de familia.
2. Fortalecimiento de la inspección de policía.
3. Fortalecimiento de la seguridad y bienestar del ciudadano.

**Para la ejecución de los mismos se desarrollarán las siguientes estrategias:**

-  Adecuación de la comisaría de familia del municipio.
-  Aplicación de la ley de infancia.
-  Propender por el mejoramiento continuo de la seguridad ciudadana, a través de un mejor servicio de policía.
-  Adelantar campañas de control y preservación del orden público.

**ACUERDO No 017 DE 2008**

**Metas:**

Asegurar los recursos necesarios para la adecuación y funcionamiento de la comisaria de familia.

Proporcionar la colaboración necesaria a las autoridades de policía para mejoramiento en la efectividad de su trabajo.

Desarrollar una campaña anual que busquen la divulgación de la políticas de DD.HH., cultura y convivencia ciudadana.

Fortalecer un programa institucional que busque dar a conocer a la comunidad el código de infancia y adolescencia.

Disminuir en un 50% los conflictos de orden público que se presentan en el municipio.

Implementar durante el cuatrienio un programa orientado al mejoramiento del Civismo y Cultura Ciudadana.

Actualizar el plan local de Emergencia y contingencia.

REPUBLICA DE COLOMBIA  
DEPARTAMENTO NORTE DE SANTANDER  
CONCEJO MUNICIPAL DE DURANIA

**ACUERDO No 017 DE 2008**

#### 8.4.6. PLAN ESTRATEGICO EJE INSTITUCIONAL

## Objetivo General:

Propender por el mejoramiento de la administración, fortaleciendo la infraestructura física y los procesos y competencias administrativas, mediante la búsqueda del mejoramiento en los procesos de calidad y mejoramiento continuo del Talento humano.

PROGRAMA	PROYECTOS	ESTRATEGIA	METAS	RESPONSABLES
<b>FORTALECIMIENTO DE INFRAESTRUCTURA</b>    <b>Objetivo:</b> <b>Modernizar la infraestructura física municipal.</b>    <b>ACUERDO No 017 DE 2008</b>	Dotación de las oficinas municipales.	Creación de los espacios físicos necesarios para prestar un adecuado servicio a la comunidad.  Dotar las diferentes oficinas administrativas municipales de los implementos, equipos y bienes necesarios para la ejecución adecuada de sus labores.	Reorganización de espacios físicos con la finalidad de mejorar la calidad y cobertura en la prestación de servicios a la comunidad.  Adquisición de 3 equipos de computación y comunicación para las dependencias de la administración Municipal.  Suministrar el equipo técnico y elementos necesarios para el correcto funcionamiento de las dependencias a cargo de la Administración Municipal.	<b>Alcaldía Municipal.</b>  <b>Gobierno Departamental.</b>

*REPÚBLICA DE COLOMBIA*  
*DEPARTAMENTO NORTE DE SANTANDER*  
*CONCEJO MUNICIPAL DE DURANIA*

	Mantenimiento de los bienes inmuebles y muebles municipales.	Adelantar el mantenimiento necesario al palacio municipal.  Adelantar el mantenimiento necesario a los demás inmuebles del municipio, tales como hogar juvenil, tercera edad, piscina olímpica, casa de la cultura, parque municipal, etc.	Adelantar los arreglos y mejoramiento de infraestructura al palacio municipal.  Realizar mantenimiento necesario a los bienes muebles del municipio.	
<b>FORTALECIMIENTO ADMINISTRATIVO</b>	Adecuar la estructura y gestión administrativa municipal a las normas legales.	Desarrollar el sistema de gestión de calidad Municipal  Implementación del MECI	Implementar los sistemas de gestión de calidad Municipal.  Adopción del MECI.	<b>Alcaldía Municipal.</b>  <b>Gobierno Nacional.</b>  <b>Gobierno Departamental.</b>  <b>Instituciones de Educación superior.</b>  <b>Organizaciones no Gubernamentales.</b>  <b>Sectores Privados.</b>
<b>ACUERDO No 017 DE 2008</b>	Mejorar los procesos administrativos y el cumplimiento de las competencias legales.	Implementación del banco de proyectos.  Aplicación de la ley general de archivos.  Capacitar a los	Creación y sistematización del banco de proyectos municipal.  Implementación de los archivos del Municipio.  Implementación de un	

*REPÚBLICA DE COLOMBIA*  
*DEPARTAMENTO NORTE DE SANTANDER*  
*CONCEJO MUNICIPAL DE DURANIA*

<p><b>Objetivo: Constituir una estructura administrativa eficiente, eficaz y transparente al servicio de la comunidad.</b></p> <p><b>ACUERDO No 017 DE 2008</b></p>	funcionarios en áreas afines a sus cargos.	programa de capacitación al año para funcionarios de la Administración municipal encaminados a mejoramiento de trabajo en equipo, mejoramiento del talento humano, relaciones entre el servidor público y la comunidad.
	Mejorar el cumplimiento de los diferentes requerimientos e informes a los órganos de control en cumplimiento de las normas contables y legales vigentes.	Cumplimiento de los requerimientos e informes a los órganos de control de acuerdo a parámetros legales establecidos.
	Desarrollo y perfeccionamiento de la pagina web del Municipio.	Implementación de la página web para el mejoramiento de los procesos de participación mediante el gobierno electrónico.
	Proyectar una alcaldía de participación ciudadana.	Coordinación e implementación de agendas unificadas para el desarrollo de actividades de gestión social.

*REPÚBLICA DE COLOMBIA*  
*DEPARTAMENTO NORTE DE SANTANDER*  
*CONCEJO MUNICIPAL DE DURANIA*

ACUERDO No 017 DE 2008	Fortalecer la acción fiscal del municipio.	Impulsar los procesos de cobros de impuestos, tasas y sobretasas municipales a fin de mejorar los ingresos por tales conceptos.	Aumento en un 25% de los ingresos corrientes de libre destinación.  Gestión y consecución de recursos desde el departamento la nación y organizaciones no gubernamentales para inversión en sectores vulnerables.
	Sanear las obligaciones del municipio.	Continuar con la actualización del pasivo pensional y cálculo actuarial.	Fortalecer el servicio de la deuda y pago de las obligaciones pendientes.
<b>FORTALECIMIENTO DE OBRA PÚBLICA</b>	Mantenimiento de vías terciarias y urbanas del municipio.	Gestión de los recursos para el mejoramiento y mantenimiento de la Vía Durania- La Cuchilla-La Don Juana.	Mantenimiento y mejoramiento de la vía DURANIA-LA CUCHILLA-LA DON JUANA.
<b>Objetivo: Mejorar</b>		Proyectar y gestionar la	Pavimentación del 30% de
			<b>Administración Municipal.</b>  <b>Gobierno Departamental.</b>

*REPÚBLICA DE COLOMBIA*  
*DEPARTAMENTO NORTE DE SANTANDER*  
*CONCEJO MUNICIPAL DE DURANIA*

<p><b>las condiciones de movilidad y dinamización de la económica en los sectores urbano y rural mediante el mejoramiento de la infraestructura vial y eléctrica de nuestro municipio.</b></p> <p><b>ACUERDO No 017 DE 2008</b></p>		ampliación y pavimentación en carpeta asfáltica y concreto de las vías públicas urbanas.	las vías urbanas en mal estado del Municipio.	<p><b>Gobierno Nacional.</b></p> <p><b>Comunidad.</b></p>
		Recuperar, ampliar y mejorar las vías peatonales.	Mejoramiento del 50% de vías terciarias.	
	Mantenimiento de las vías de herradura y caminos Veredales.	Gestionar con la comunidad la mano de obra y otros aportes para el arreglo de caminos veredales y de herradura.	Mejoramiento de las Vías peatonales.	
	Mejoramiento de la red eléctrica rural.	Presentación del proyecto ante entidades nacionales.	Adecuación del 70% de vías de herradura y caminos vecinales en programas comunidad gobierno.	
	Estación de Policía	Gestionar ante el gobierno central la construcción de la estación de policía del municipio.	Presentación de un proyecto de electrificación Rural.	
	Acueducto y alcantarillado	Consecución de recursos para la construcción de la estación de policía.	Mejoramiento y reposición de redes de acueducto y	

*REPÚBLICA DE COLOMBIA*  
*DEPARTAMENTO NORTE DE SANTANDER*  
*CONCEJO MUNICIPAL DE DURANIA*

<b>ACUERDO No 017 DE 2008</b>		agua.	alcantarillado.	
-------------------------------	--	-------	-----------------	--



*REPÚBLICA DE COLOMBIA*  
*DEPARTAMENTO NORTE DE SANTANDER*  
*CONCEJO MUNICIPAL DE DURANIA*

<p><b>ACUERDO No 017 DE 2008</b></p> <p><b>FORTALECIMIENTO DE LA JUSTICIA</b></p> <p><b>Objetivo: Propiciar los duranenses en las zonas rurales y urbanas mayor acceso a la justicia, fortaleciendo el respeto por la legalidad y las buenas costumbres, previniendo la violencia y la delincuencia en todas sus expresiones.</b></p>	<p>Fortalecimiento de la comisaría de familia.</p> <p>Fortalecimiento de la inspección de policía.</p> <p>Fortalecimiento de la seguridad y bienestar del ciudadano.</p>	<p>Adecuación de la comisaría de familia del municipio.</p> <p>Propender por el mejoramiento continuo de la seguridad ciudadana, a través de un mejor servicio de policía.</p> <p>Adelantar campañas de control y preservación del orden público.</p>	<p>Asegurar los recursos necesarios para la adecuación y funcionamiento de la comisaria de familia.</p> <p>Proporcionar la colaboración necesaria a las autoridades de policía para elevar la efectividad de su trabajo.</p> <p>Disminuir en un 50% los conflictos de orden público que se presentan en el municipio.</p> <p>Implementar durante el cuatrienio un programa orientado al mejoramiento de cultura ciudadana y civismo.</p>	<p><b>Alcaldía Municipal.</b></p> <p><b>Bienestar Familiar.</b></p> <p><b>Policía Nacional.</b></p> <p><b>Instituciones educativas.</b></p> <p><b>Comunidad en general.</b></p>

*REPÚBLICA DE COLOMBIA*  
*DEPARTAMENTO NORTE DE SANTANDER*  
*CONCEJO MUNICIPAL DE DURANIA*

<b>ACUERDO No 017 DE 2008</b>	Campañas de promoción y prevención de los derechos humanos.	Divulgación masiva de los derechos fundamentales	<p>Desarrollar una campaña anual que busquen la divulgación de las políticas de DD.HH, cultura y convivencia ciudadana.</p> <p>Fortalecer un programa institucional que busque dar a conocer a la comunidad el código de infancia y adolescencia.</p> <p>Actualizar el plan local de Emergencia y contingencia.</p>	
-------------------------------	---	--	---	--

**ACUERDO No 017 DE 2008**

**ARTICULO NOVENO 9. MATRIZ PLURIANUAL DE INVERSIONES**

La financiación de los programas y proyectos a desarrollar durante el cuatrienio se fundamenta en el manejo adecuado de los recursos provenientes del sistema general de participaciones cuya suma proyectada se calcula en un valor aproximado de inversión en el cuatrienio de \$ 5.872.767.662 millones de pesos distribuidos en los cuatro ejes fundamentales planteados en el plan de desarrollo cuantificando los valores para cada uno de los programas a desarrollar, los recursos están orientados a la aplicación de ley en cuanto a los porcentajes de destinación específica para los diferentes sectores.

La política en el aumento del recaudo por conceptos de impuestos de industria y comercio y predial unificado entre otros es fundamental para el municipio de Durania. Las cifras en los últimos años nos muestran una baja participación por este concepto debido a la falta de compromiso por nuestro municipio, la cifra proyectada para los próximos cuatro años es del valor de \$ 540.767.662 millones de pesos correspondiente al 30% de los gastos de funcionamiento calculados para el primer año en \$ 127.300.816 millones, \$ 132.392.849 para el segundo año, \$ 137.688.563 millones en el tercer año y \$ 143.196.105 millones de pesos para el cuarto año, recursos que serán destinados para el fortalecimiento de los programas que acompañan los cuatro ejes de desarrollo principalmente en sectores como Educación, Niñez y Adolescencia, Agua potable y saneamiento Básico entre otros. El aumento en el cumplimiento de estos objetivos nos permitirá mayor inversión en los programas y proyectos.

Para el cumplimiento de los programas y proyectos en sectores de educación y fortalecimiento de obra pública se plantea la consecución de un crédito por valor de \$ 600.000.000 destinados a mejorar la infraestructura educativa en los sectores rurales así como el desarrollo de obras de infraestructura Municipal.

Un factor clave de desarrollo para los próximos años es la gestión para la consecución de recursos en los diferentes niveles y organismos. Es importante el apoyo para Durania en sectores como vivienda, Agua potable saneamiento básico, y mejoramiento de infraestructura vial urbana recursos que se pueden adelantar desde el departamento, la Nación y organismos no gubernamentales. La gestión del ejecutivo municipal será clave para la consecución de los recursos que permitan dinamizar el cumplimiento del plan de desarrollo de Durania.

El plan plurianual de inversiones para el municipio se estima en un valor \$ 6.413.345.995 millones de pesos.

*REPÚBLICA DE COLOMBIA*  
*DEPARTAMENTO NORTE DE SANTANDER*  
*CONCEJO MUNICIPAL DE DURANIA*

PLAN PLURIANUAL DE INVERSIONES  
 PLAN DE DESARROLLO 2008 - 2011  
 MUNICIPIO DE DURANIA

"COMPROMETIDOS CON EL FUTURO DE DURANIA"

PROGAMAS	PRESUPUESTO PROYECTADO				FUENTES DE FINANCIACION				TOTAL CUATRENIO
	2008	2009	2010	2011	S.G.P	I.C.LD.	RECURSOS DEL CREDITO	OTROS COFIN.	
<b>EJE SOCIAL</b>	<b>949,579,289</b>	<b>987,042,461</b>	<b>1,025,484,159</b>	<b>1,065,463,525</b>	<b>4,027,569,434</b>	<b>250,000,000</b>	<b>200,000,000</b>	<b>0</b>	<b>4,277,569,434</b>
JUVENTUD, NIÑEZ Y FAMILIA	5,500,000	6,000,000	6,000,000	6,000,000	23,500,000				
FORTALECIMIENTO DEL SECTOR SALUD	524,676,886	545,663,961	567,490,520	590,190,141	2,228,021,508				
EDUCACION	48,387,568	50,323,071	52,335,994	54,429,433	205,476,066		200,000,000		
ALIMENTACION ESCOLAR	14,634,542	15,219,924	15,828,721	16,461,869	62,145,056				
VIVIENDA	10,000,000	10,000,000	10,000,000	10,000,000	40,000,000				
FORTALECIMEINTO AGUA POTABLE, SANEAMIENTO BASICO Y MEDIO AMBIENTE	287,787,509	299,299,009	311,270,970	323,721,809	1,222,079,297				
RECREACION Y DEPORTES	48,592,784	50,536,495	52,557,955	54,660,273	206,347,508				
GRUPOS VULNERABLES MUJER NIÑEZ Y DESPLAZADOS	10,000,000	10,000,000	10,000,000	10,000,000	40,000,000				
<b>EJE ECONOMICO</b>	<b>81,444,588</b>	<b>92,902,372</b>	<b>99,418,466</b>	<b>130,995,205</b>	<b>404,760,631</b>	<b>125,000,000</b>	<b>0</b>		<b>529,760,631</b>
AGROPECUARIO	25,000,000	30,000,000	30,000,000	55,000,000	140,000,000				
SECTOR INDUSTRIAL	10,000,000	10,000,000	10,000,000	10,000,000	40,000,000				
SECTOR TURISMO	10,000,000	15,000,000	20,000,000	25,000,000	70,000,000				
SECTOR CULTURA	36,444,588	37,902,372	39,418,466	40,995,205	154,760,631				
<b>EJE PARTICIPATIVO</b>	<b>5,000,000</b>	<b>5,000,000</b>	<b>6,500,000</b>	<b>6,500,000</b>	<b>23,000,000</b>				<b>23,000,000</b>
PARTICIPACION COMUNITARIA, RENDICION DE CUENTAS	5,000,000	5,000,000	6,500,000	6,500,000	23,000,000				
<b>EJE INSTITUCIONAL</b>	<b>346,954,446</b>	<b>353,352,624</b>	<b>364,426,729</b>	<b>352,703,798</b>	<b>1,417,437,597</b>	<b>165,578,333</b>	<b>400,000,000</b>		<b>1,583,015,930</b>
INFRAESTRUCTURA MUNICIPAL	100,000,000	50,000,000	70,000,000	25,000,000	245,000,000				
FORTALECIMIENTO DE OBRA PUBLICA	200,000,000	250,000,000	250,000,000	300,000,000	1,000,000,000		400,000,000		
FORTALECIMIENTO JUSTICIA Y SEGURIDAD CIUDADANA	10,000,000	18,352,624	14,426,729	10,000,000	52,779,353				
FORTALECIMIENTO INSTITUCIONAL	36,954,446	35,000,000	30,000,000	17,703,798	119,658,244				
<b>TOTAL PLAN PLURIANUAL DE INVERSIONES</b>					<b>5,872,767,662</b>	<b>540,578,333</b>	<b>600,000,000</b>	<b>0</b>	<b>6,413,345,995</b>



*REPÚBLICA DE COLOMBIA  
DEPARTAMENTO NORTE DE SANTANDER  
CONCEJO MUNICIPAL DE DURANIA*

**ACUERDO No 017 DE 2008**

**ARTICULO DECIMO:** El presente acuerdo rige a partir de la fecha de su sanción y publicación y deroga todas las disposiciones que le sean contrarias.

**ARTICULO DECIMO PRIMERO:**Envíese copia a la Revisión legal de la Gobernación del Departamento y a la Revisión numérica de la Contraloría.

Expedido por el Honorable Concejo Municipal de Durania, a los VEINTISIETE (27) días del mes de Mayo del año 2008.

**JORGE ELIECER OROZCO MORALES**  
Presidente Honorable Concejo

**MARIA DORIS CARREÑO CORTES**  
Secretaria Honorable Concejo



*REPÚBLICA DE COLOMBIA  
DEPARTAMENTO NORTE DE SANTANDER  
CONCEJO MUNICIPAL DE DURANIA*

**ACUERDO No 017 DE 2008**

**LA SUSCRITA SECRETARIA DEL HONORABLE CONCEJO MUNICIPAL DE  
DURANIA NORTE DE SANTANDER**

**HACE CONSTAR**

Que el presente Acuerdo sufrió los dos debates reglamentarios de ley, en sesión ordinaria en los días VEINTIUNO (21) y VEINTISIETE (27) del mes de Mayo del año 2008.

**MARIA DORIS CARREÑO CORTES**  
Secretaria del Concejo